АДМИНИСТРАЦИЯ НИЖНЕВАРТОВСКОГО РАЙОНА

Ханты-Мансийского автономного округа – Югры

ПОСТАНОВЛЕНИЕ

от 30.07.2025 № 990

г. Нижневартовск

О внесении изменений в приложения 1, 2 к постановлению администрации района от 15.01.2025 № 12 «Об утверждении документации по планировке территории»

В соответствии со статьей 45 Градостроительного кодекса Российской Федерации, постановлением Правительства Российской Федерации от 02.02.2024 № 112 «Об утверждении Правил подготовки документации по планировке территории, подготовка которой осуществляется на основании решений уполномоченных федеральных органов исполнительной власти, исполнительных органов субъектов Российской Федерации и органов местного самоуправления, принятия решения об утверждении документации по планировке территории, внесения изменений в такую документацию, отмены такой документации или ее отдельных частей, признания отдельных частей такой документации не подлежащими применению, а также подготовки и утверждения проекта планировки территории в отношении территорий исторических поселений федерального и регионального значения» и заявлением общества с ограниченной ответственностью «СахалинНИПИ нефти и газа» от 23.06.2025 № 24-2023(Ю_С) о внесении изменений в документацию по планировке территории:

1. Внести в приложения 1, 2 к постановлению администрации района от 15.01.2025 № 12 «Об утверждении документации по планировке территории» для объекта «Хохряковское месторождение. Нефтегазосборный трубопровод т.вр.к.9,16 - ГО ЦПС» изменения, изложив их в новой редакции, согласно приложениям 1, 2.

2. Контроль за выполнением постановления возложить на заместителя главы района по земельным ресурсам, муниципальному имуществу, природопользованию и архитектуре М.Г. Горичеву.

Глава района Б.А. Саломатин

Приложение 1 к постановлению
администрации района
от 30.07.2025 № 990

Основная часть проекта планировки территории
1. Проект планировки территории. Графическая часть
1.1. Чертеж границ зон планируемого размещения линейного объекта

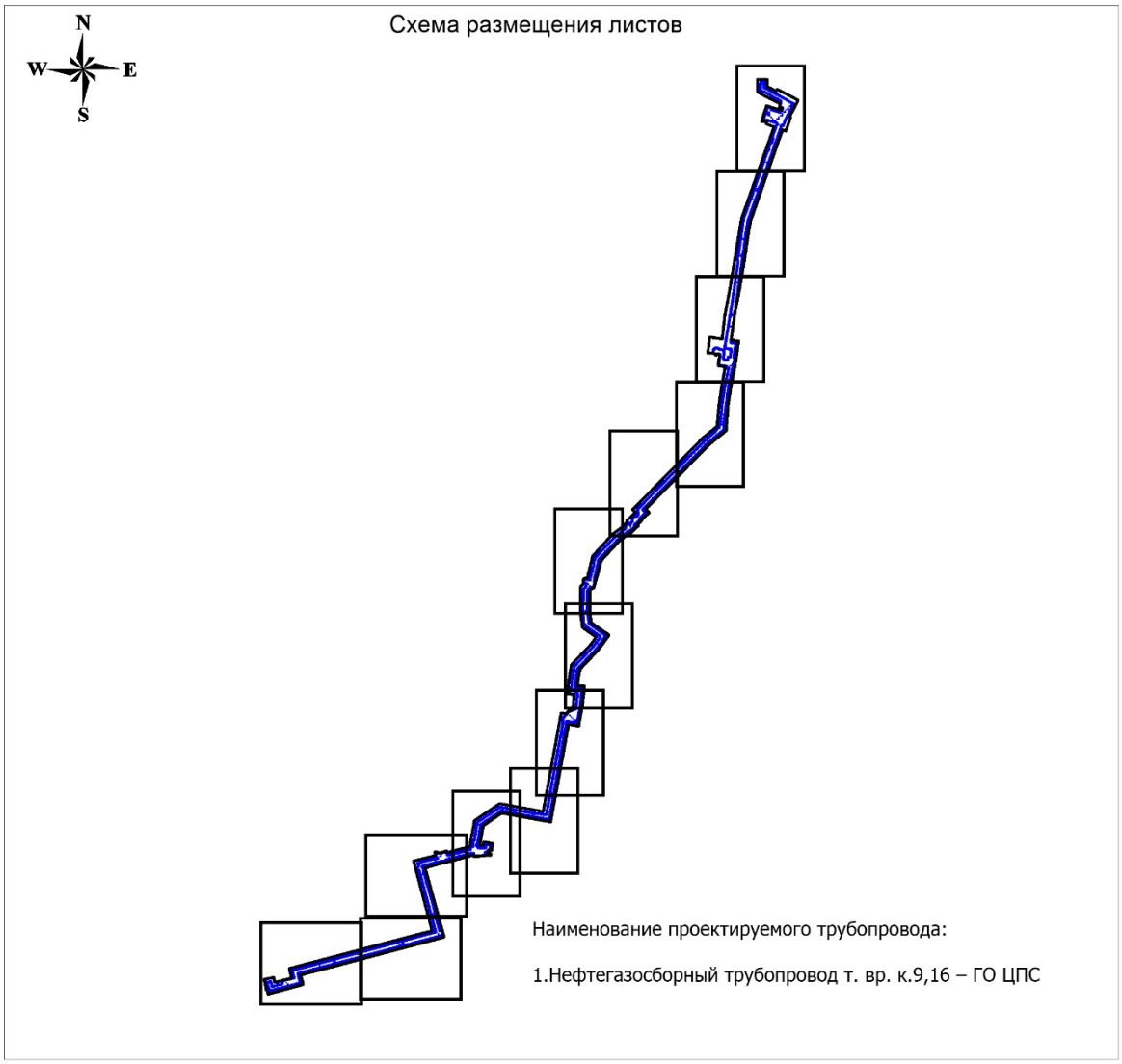

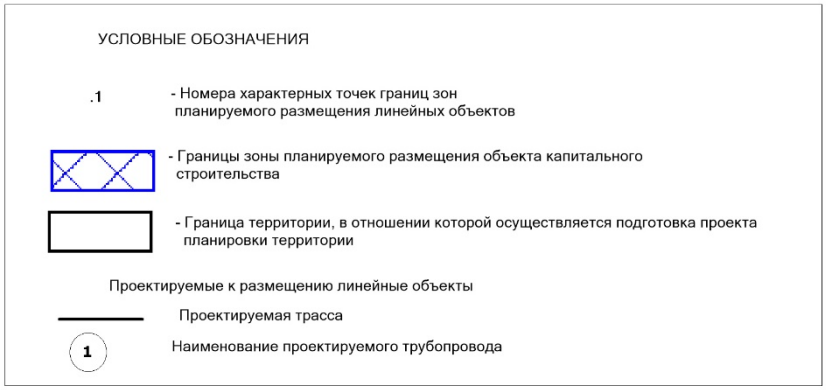

Лист 1

Наименование проектируемого трубопровода:

1.Нефтегазосборный трубопровод т. вр. к.9,16 – ГО ЦПС

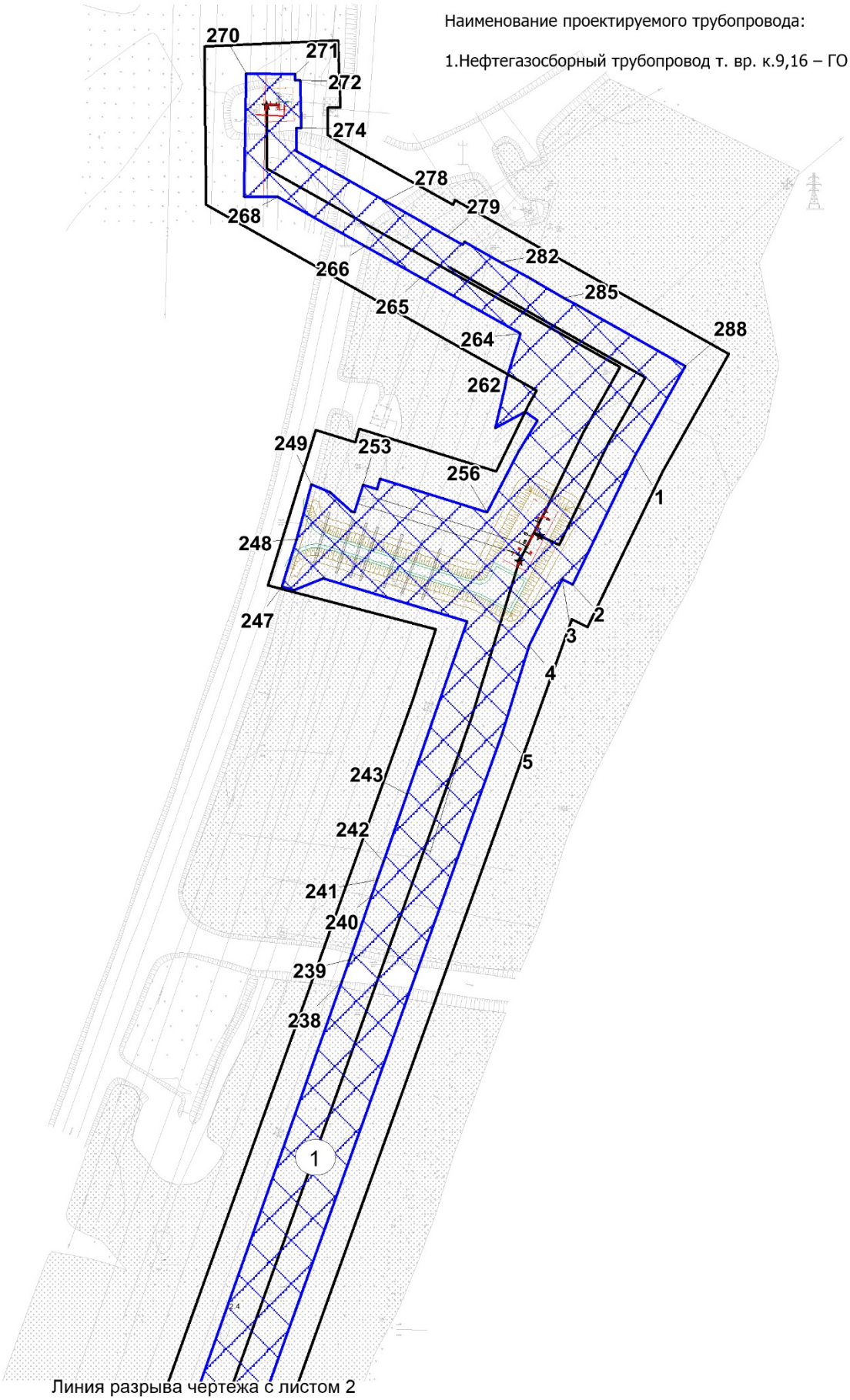

Линия разрыва чертежа с листом 2

Линия разрыва чертежа с листом 1

Лист 2

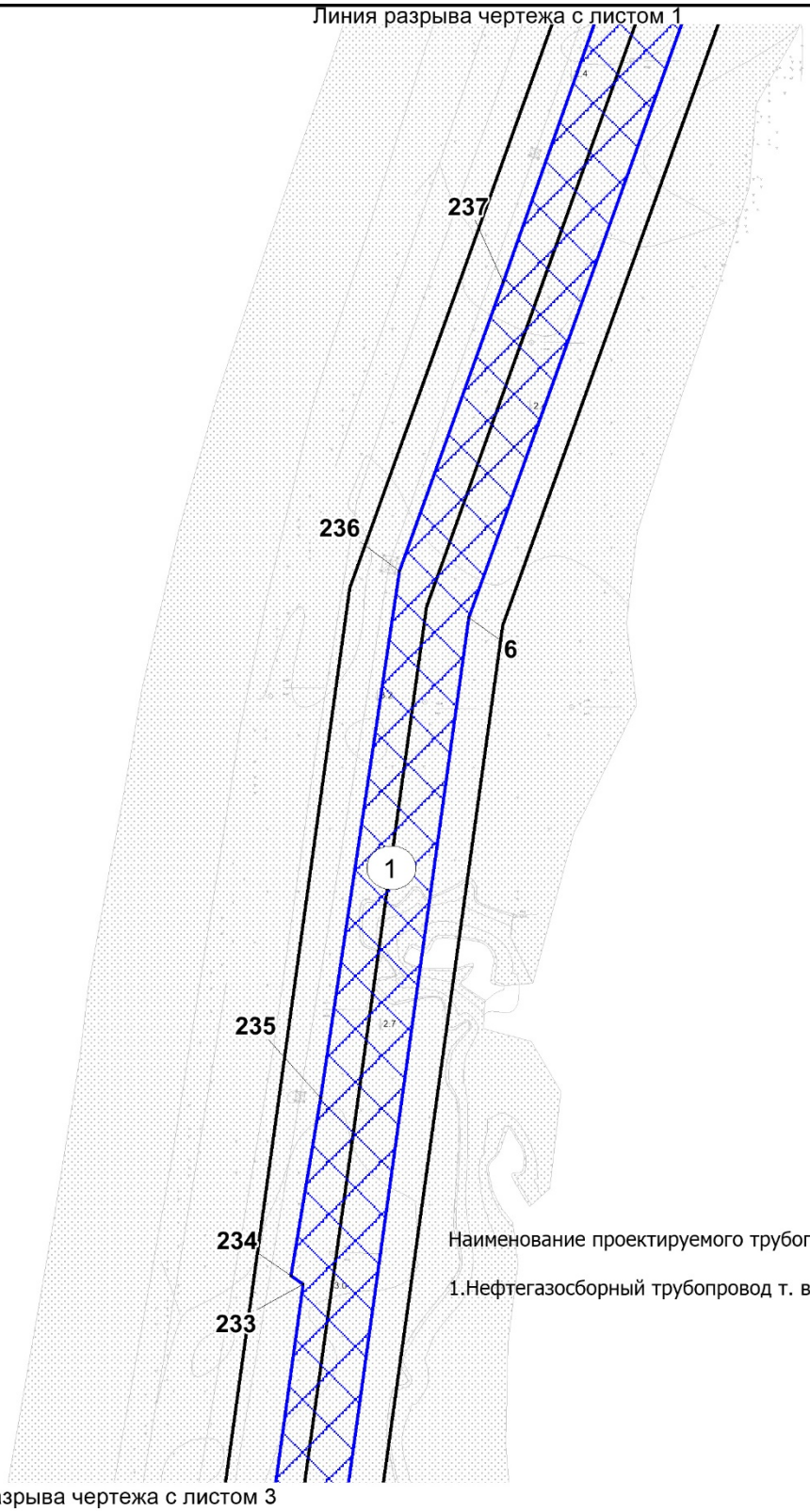

Наименование проектируемого трубопровода:

1.Нефтегазосборный трубопровод т. вр. к.9,16 – ГО ЦПС

Линия разрыва чертежа с листом 3

Лист 3

Линия разрыва чертежа с листом 2

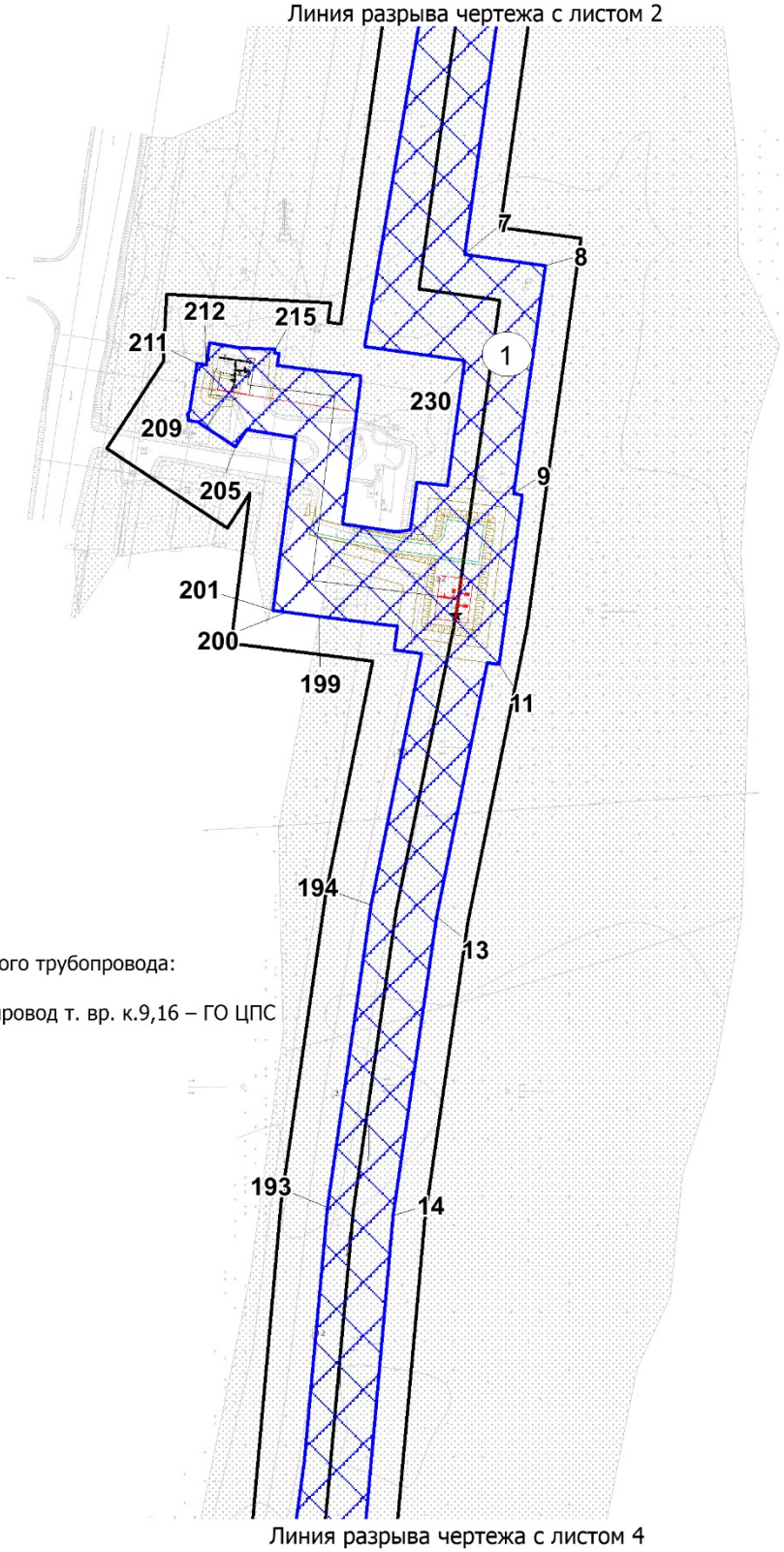

Наименование проектируемого трубопровода:

1.Нефтегазосборный трубопровод т. вр. к.9,16 – ГО ЦПС

Линия разрыва чертежа с листом 4

Линия разрыва чертежа с листом 3

Лист 4

Наименование проектируемого трубопровода:

1.Нефтегазосборный трубопровод т. вр. к.9,16 – ГО ЦПС

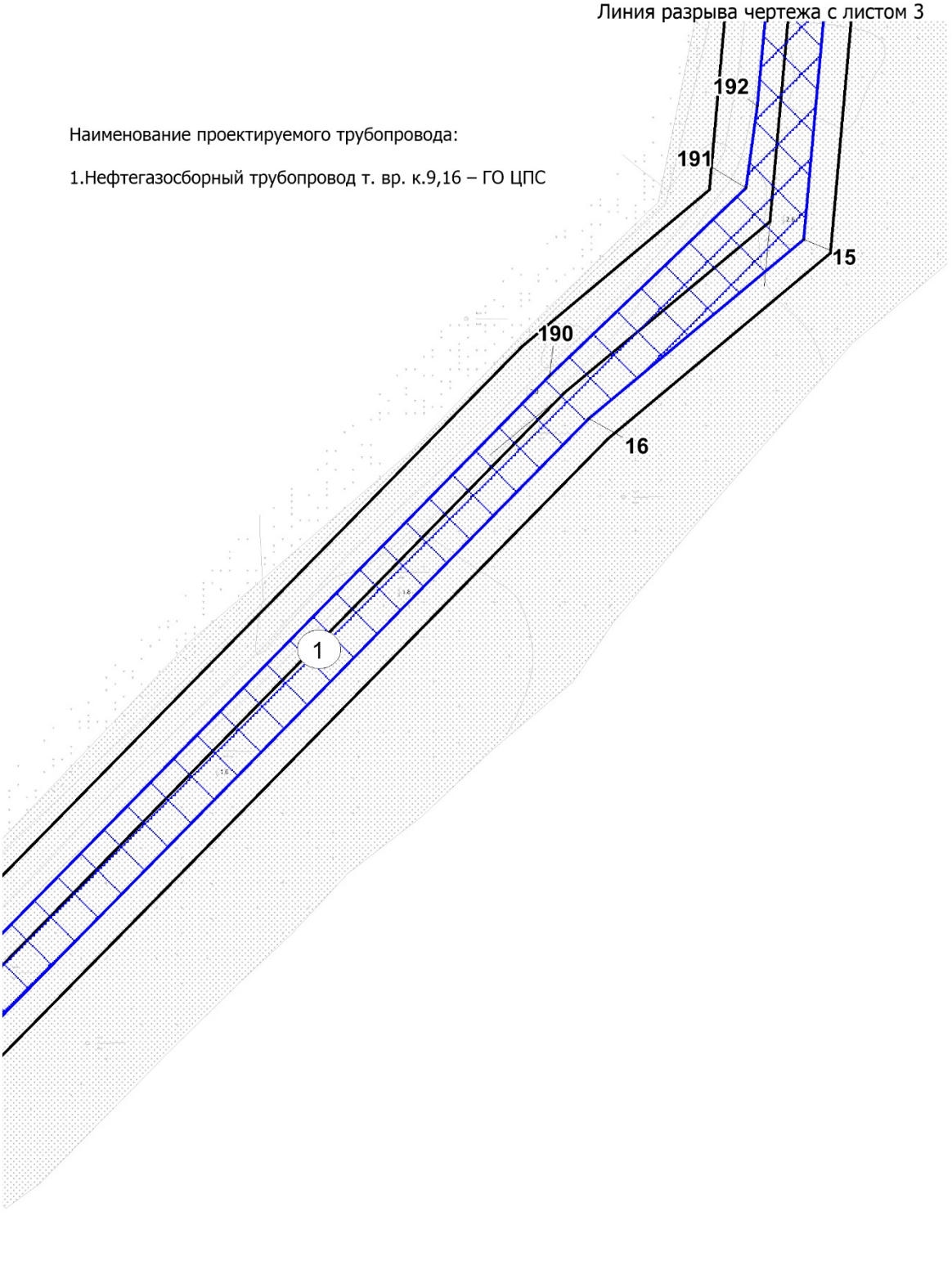

Линия разрыва чертежа с листом 5

Лист 5

Наименование проектируемого трубопровода:

1.Нефтегазосборный трубопровод т. вр. к.9,16 – ГО ЦПС

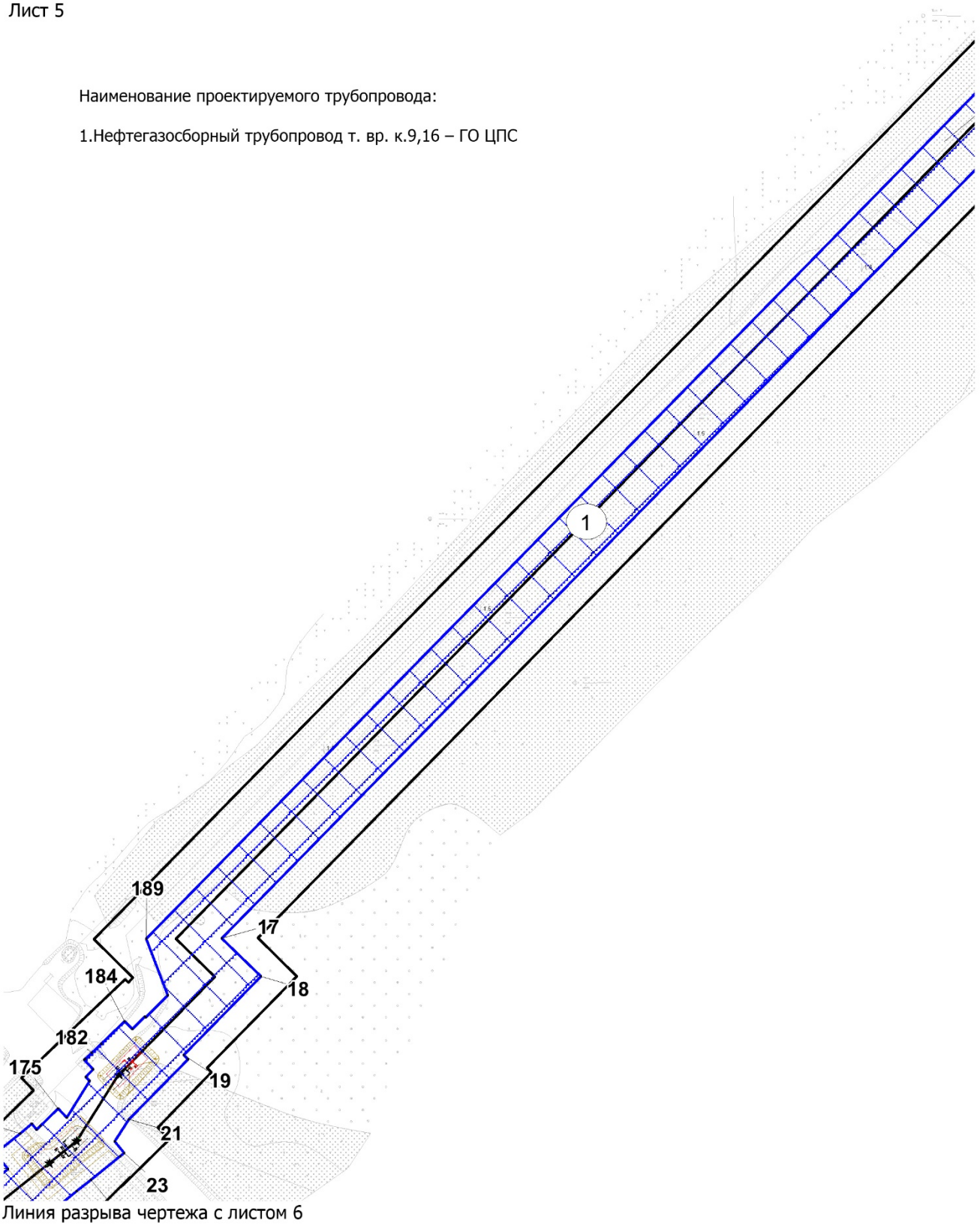

Лист 6

Линия разрыва чертежа с листом 5

Наименование проектируемого трубопровода:

1.Нефтегазосборный трубопровод т. вр. к.9,16 – ГО ЦПС

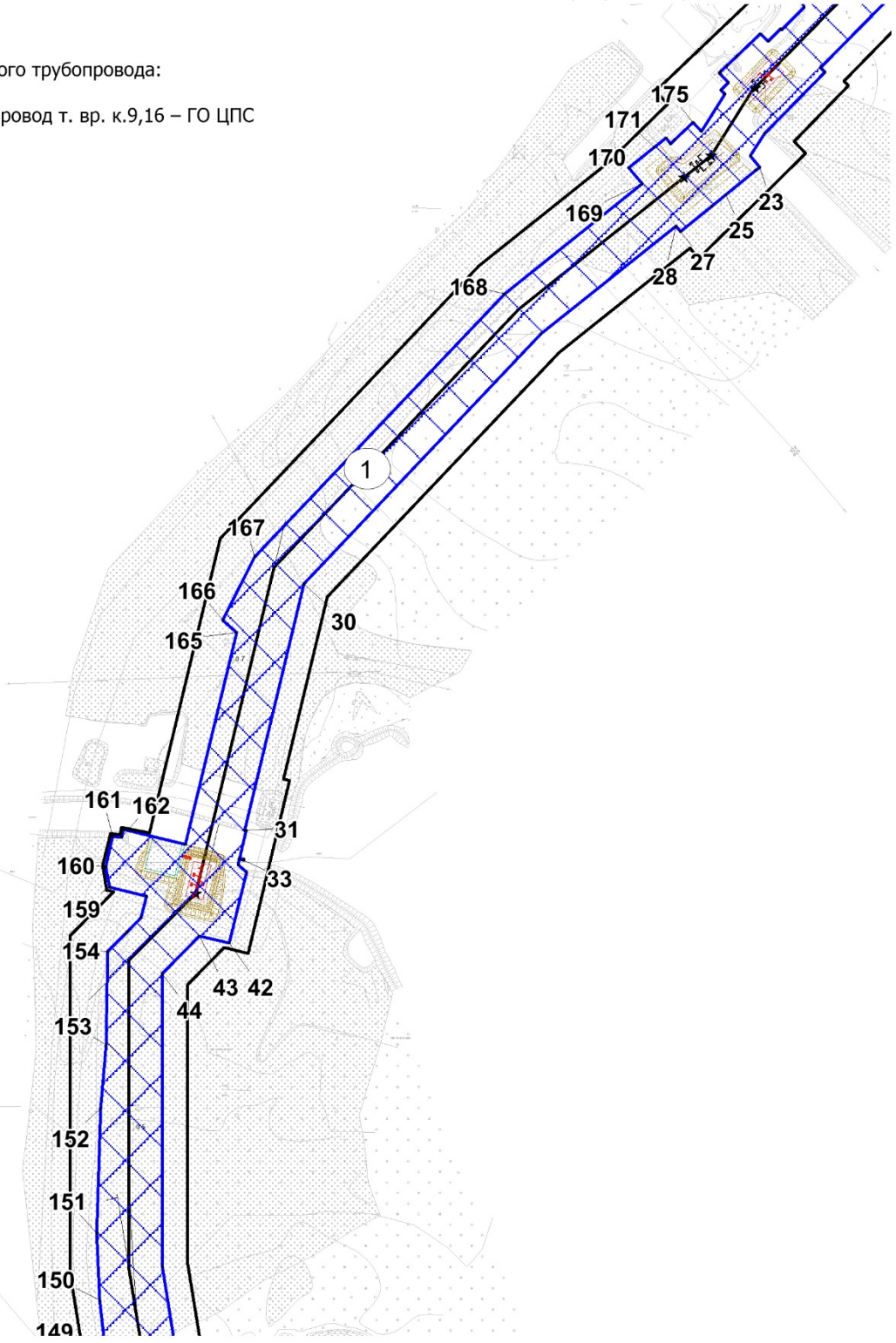

Линия разрыва чертежа с листом 7

Линия разрыва чертежа с листом 6

Лист 7

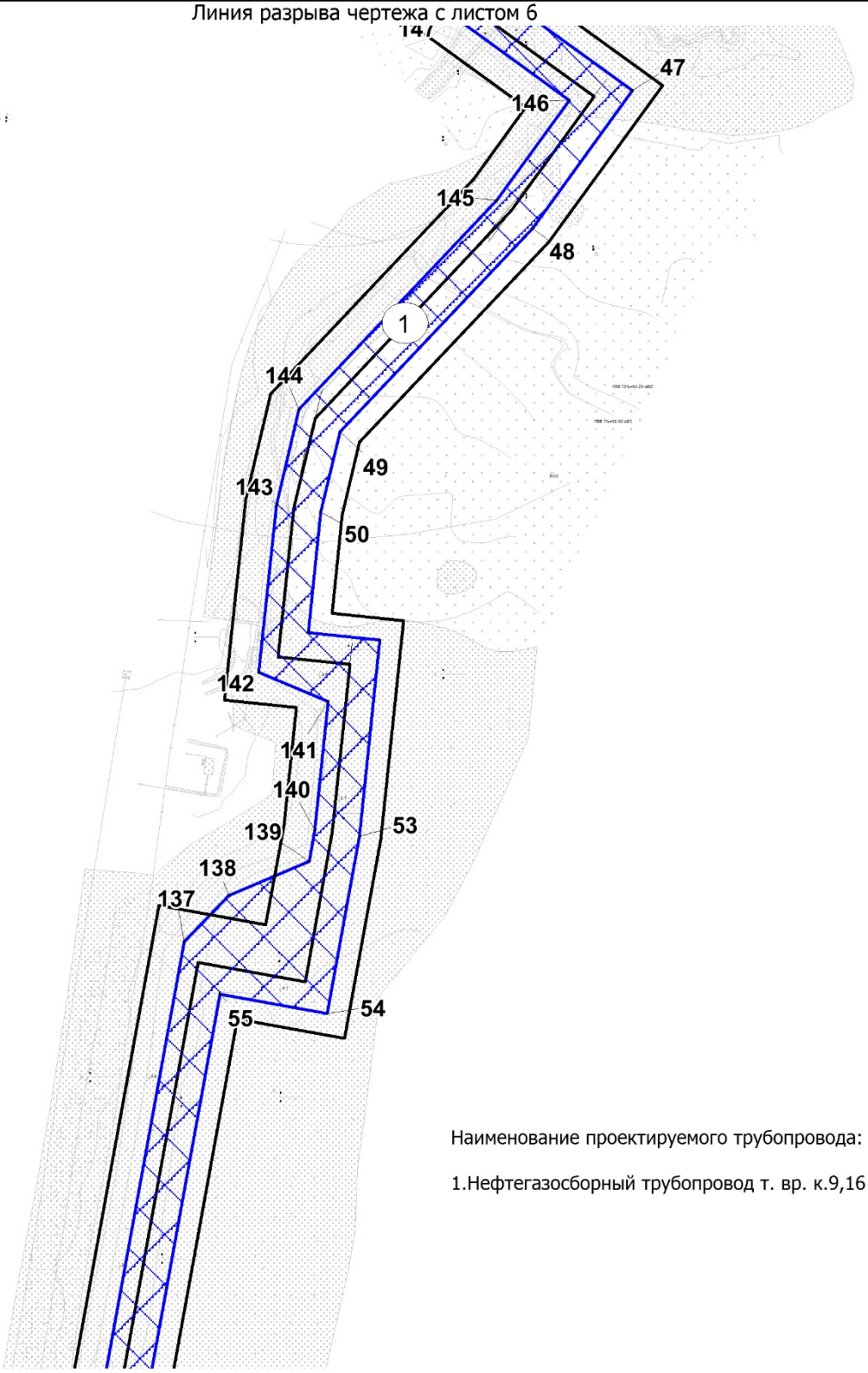

Наименование проектируемого трубопровода:

1.Нефтегазосборный трубопровод т. вр. к.9,16 – ГО ЦПС

Линия разрыва чертежа с листом 8

Лист 8

Линия разрыва чертежа с листом 7

Наименование проектируемого трубопровода:

1.Нефтегазосборный трубопровод т. вр. к.9,16 – ГО ЦПС

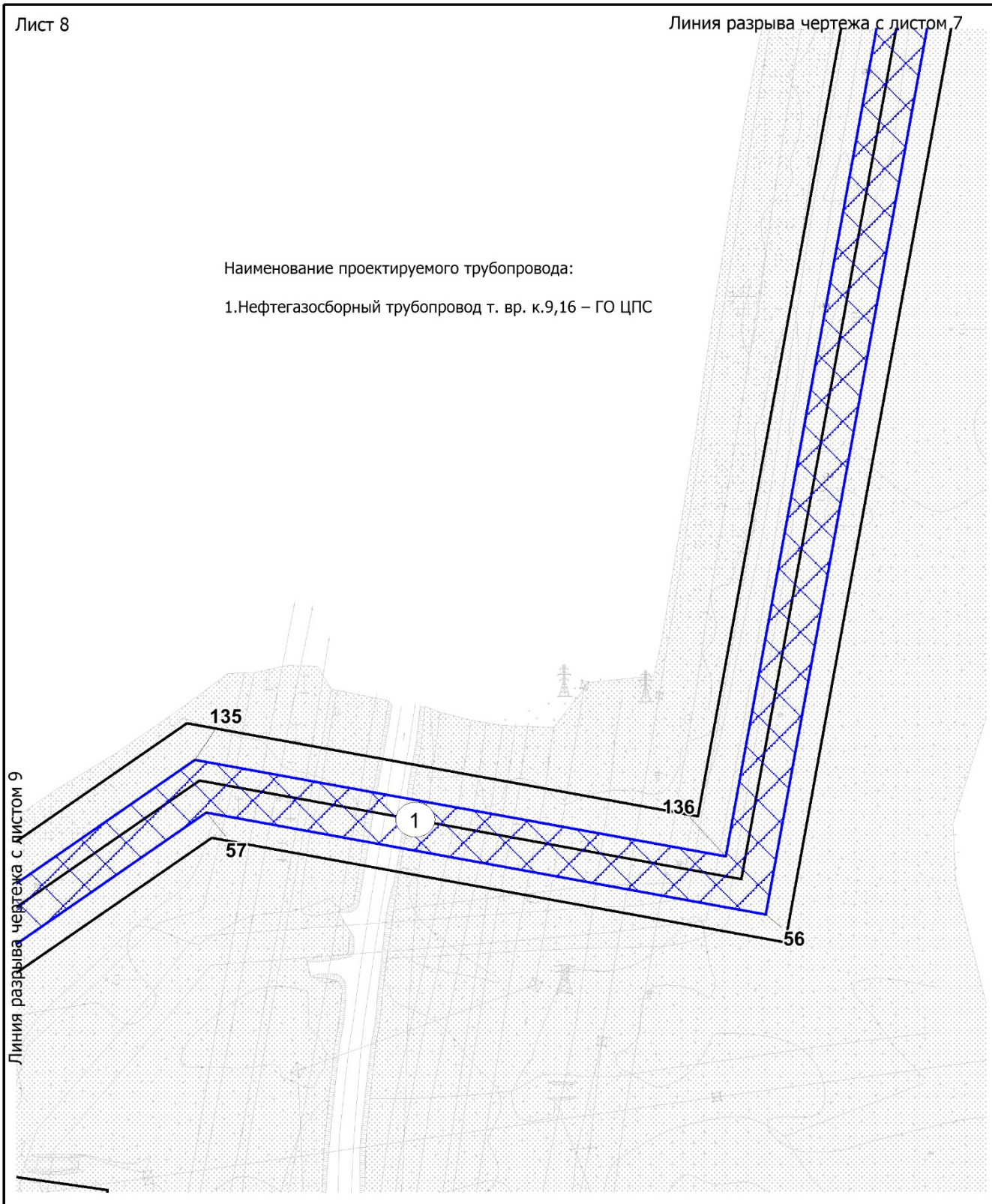

Линия разрыва чертежа с листом 9

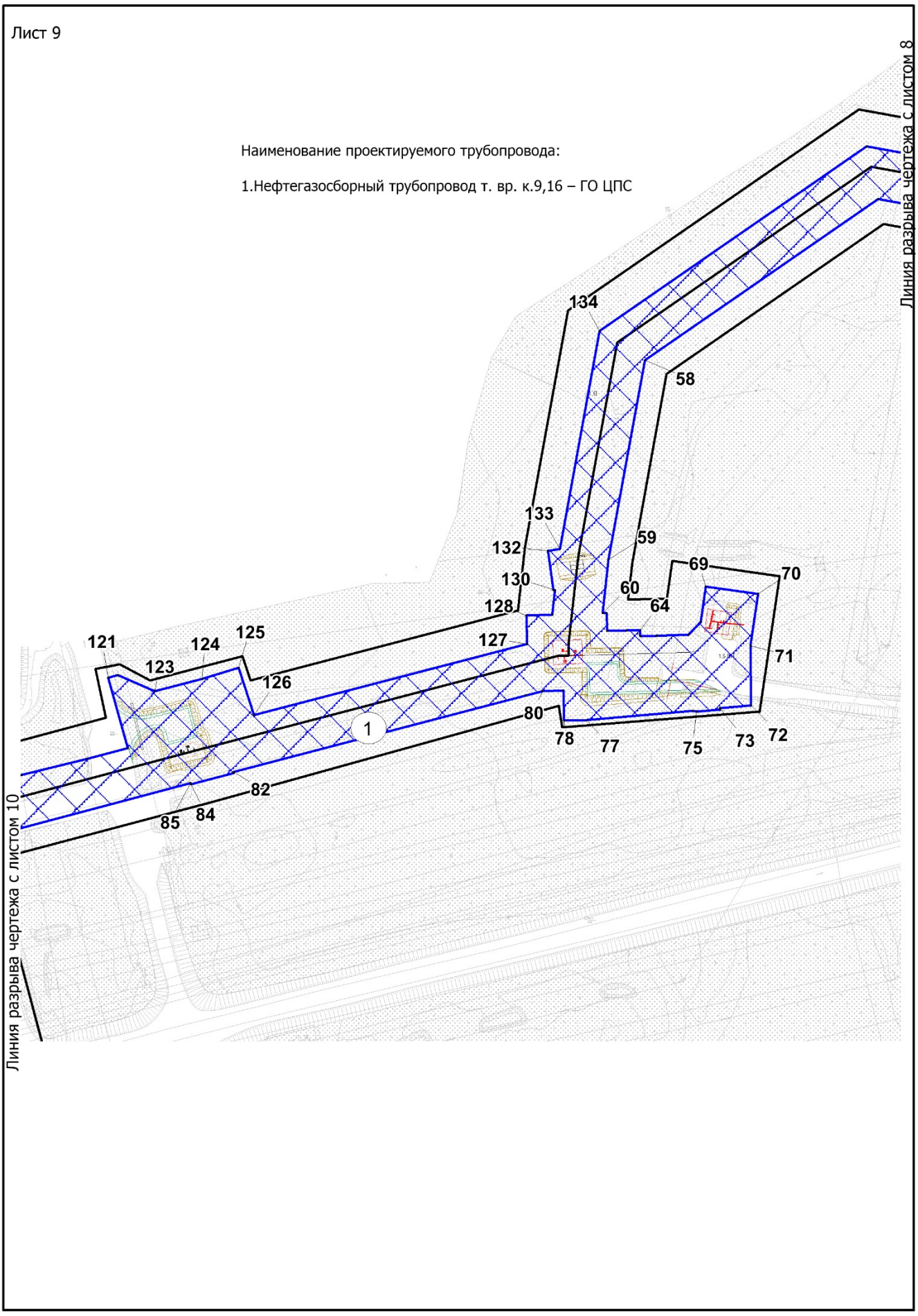
Лист 9
Наименование проектируемого трубопровода:
1.Нефтегазосборный трубопровод т. вр. к.9,16 – ГО ЦПС
Линия разрыва чертежа с листом 8
Линия разрыва чертежа с листом 10
134
58
133
59
132
69
70
130
60
64
128
127
71
121
124
125
123
126
1
80
78
77
75
73
72
82
85
84

Лист 10

Наименование проектируемого трубопровода:

1.Нефтегазосборный трубопровод т. вр. к.9,16 – ГО ЦПС

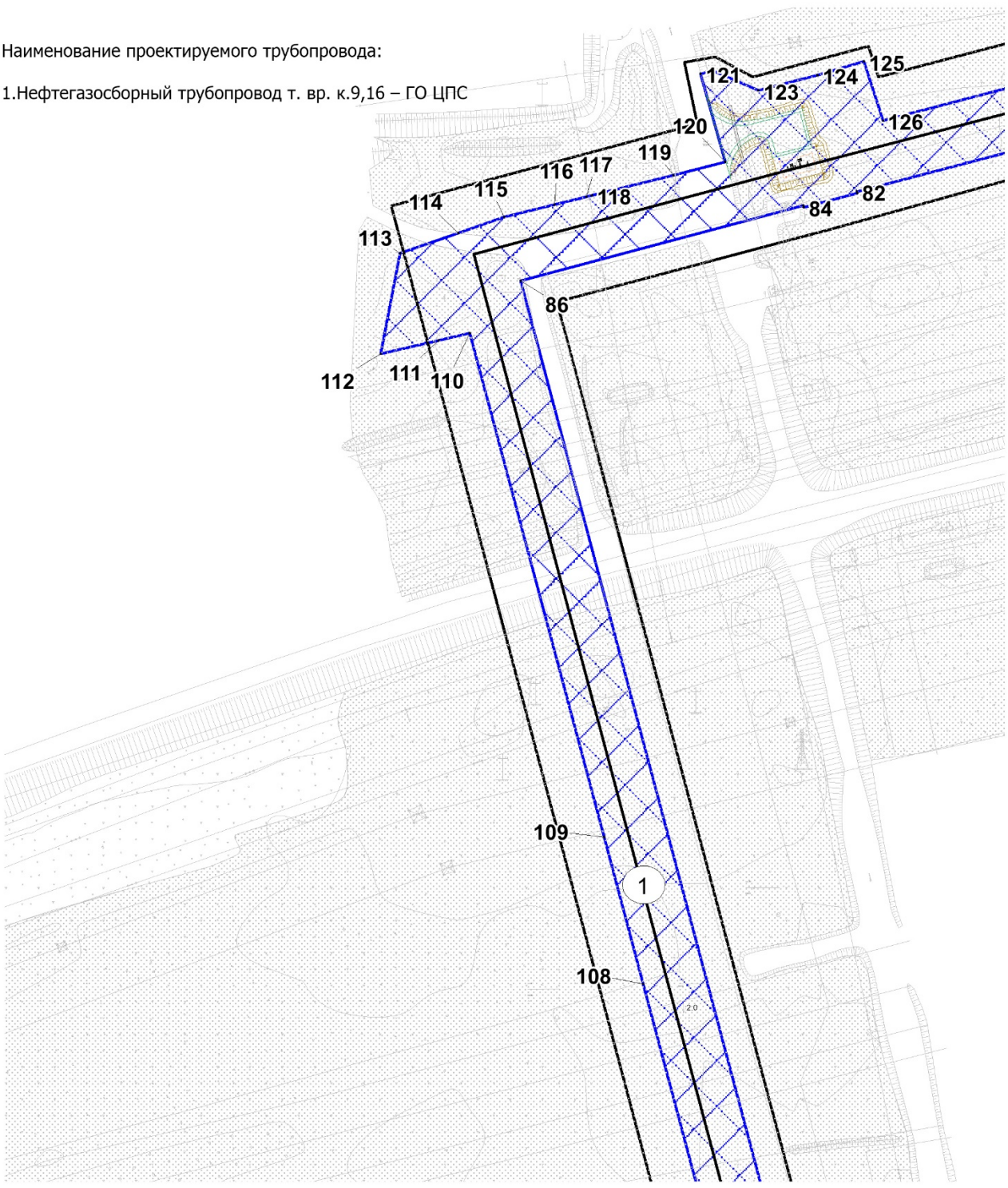

Линия разрыва чертежа с листом 9

Линия разрыва чертежа с листом 11

Лист 11

Наименование проектируемого трубопровода:

1.Нефтегазосборный трубопровод т. вр. к.9,16 – ГО ЦПС

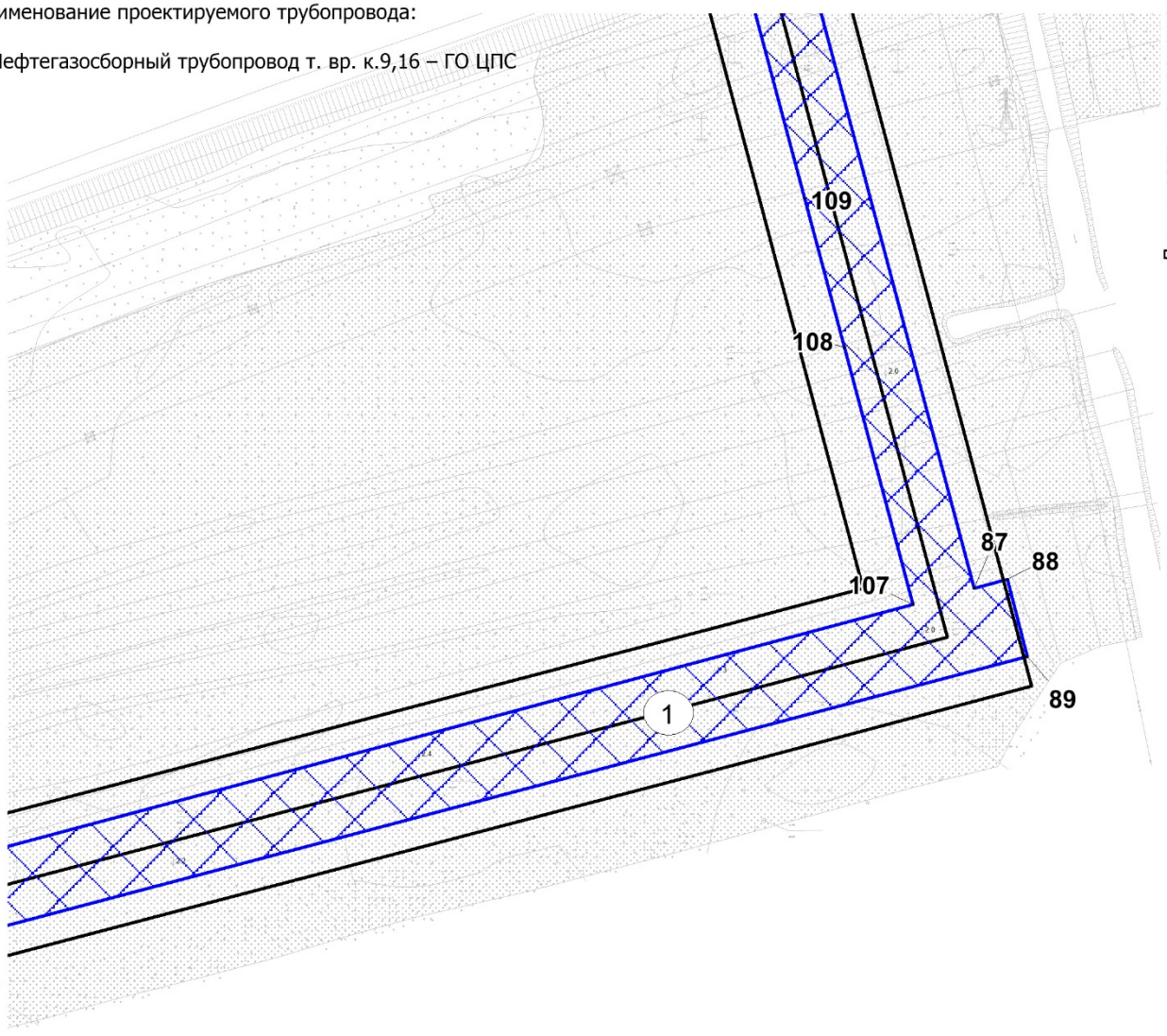

Линия разрыва чертежа с листом 10

Линия разрыва чертежа с листом 12

Лист 12

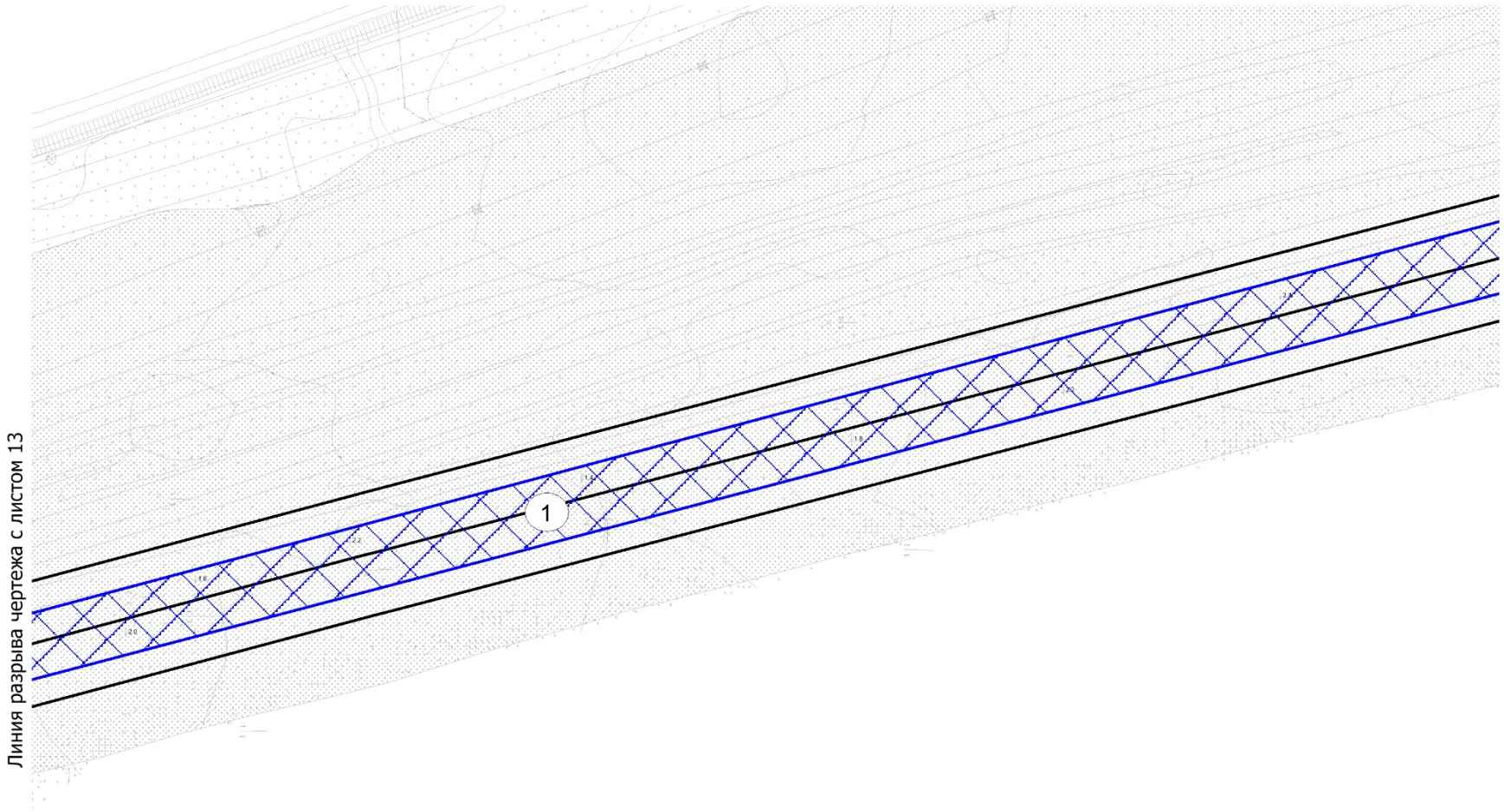

Наименование проектируемого трубопровода:

1.Нефтегазосборный трубопровод т. вр. к.9,16 – ГО ЦПС

Лист 13

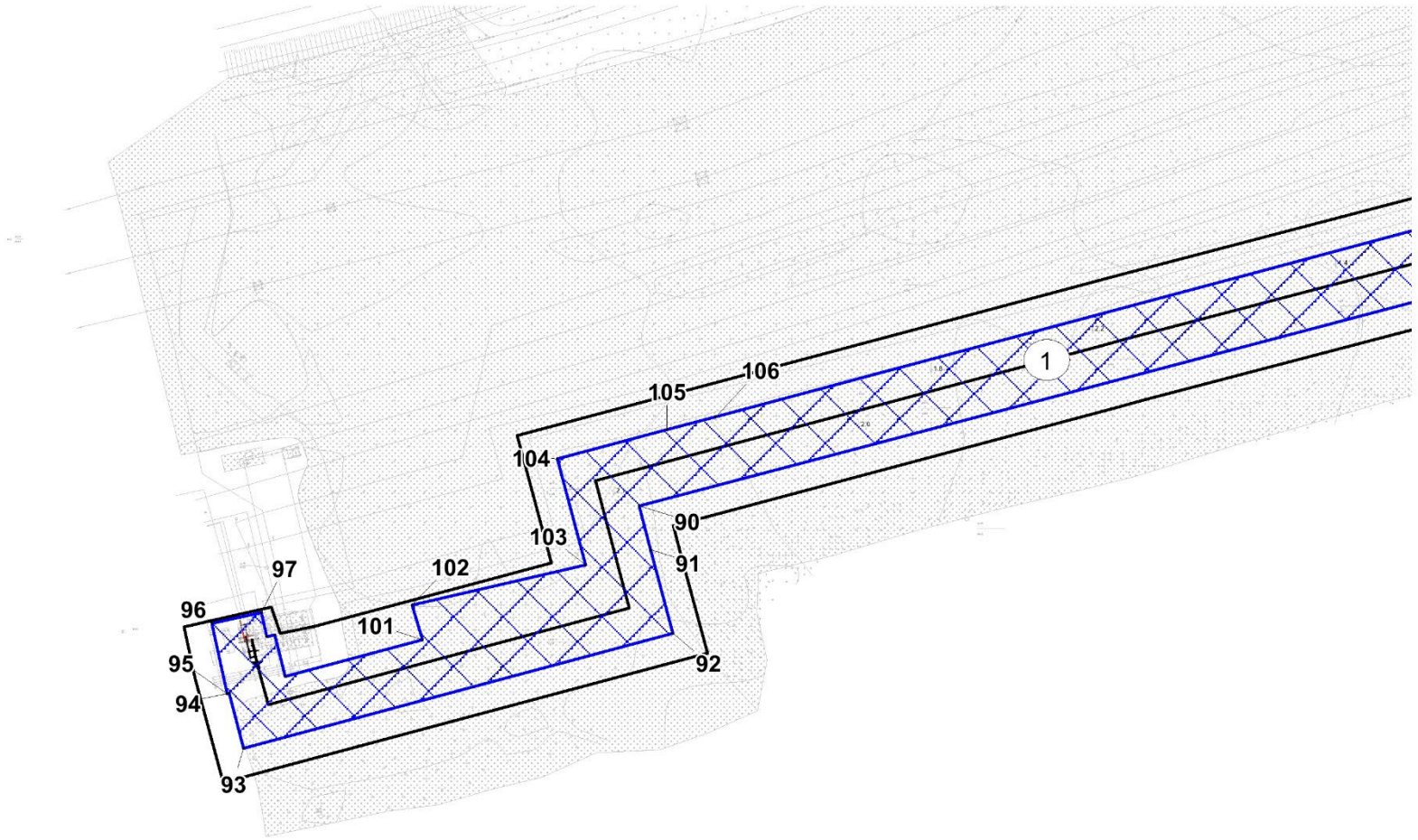

Наименование проектируемого трубопровода:

1.Нефтегазосборный трубопровод т. вр. к.9,16 – ГО ЦПС

2. Положение о размещении линейных объектов

2.1. Наименование, основные характеристики (категория, протяженность, проектная мощность, пропускная способность, грузонапряженность, интенсивность движения) и назначение планируемых для размещения линейных объектов, а также линейных объектов, подлежащих реконструкции в связи с изменением их местоположения

В границах проекта планировки территории в рамках строительства объекта «Хохряковское месторождение. Нефтегазосборный трубопровод т. вр. к. 9,16 - ГО ЦПС» предусматривается строительство Нефтегазосборного трубопровода т. вр. к.9,16 – ГО ЦПС.

Состав трубопровода следующий:

участок Узел №1 – Узел №2;
участок Узел №2 – Узел №3;
перемычка подключения кустов №7, №61, №89, №12;
перемычка подключения куста №16;
перемычка подключения №1;
участок Узел №3 – Узел №4;
участок Узел №3а – Узел №3;
участок Узел №4 – Узел №5;
перемычка подключения №2;
перемычка подключения №3;
участок Узел №5 – Узел №6;
перемычка подключения №4;
перемычка подключения №5;
участок Узел №6 – Узел №7;
перемычка подключения куста №21;
участок Узел №7 – Узел №8;
участок Узел №7 – Узел №7а;
участок Узел №8 – Узел №9.

Проектируемые трубопроводы относятся к III классу (трубопроводы номинальным диаметром менее DN 300) и к II классу (трубопроводы номинальным диаметром менее DN 600 до DN 300 включительно).

Транспортируемый продукт проектируемого трубопровода относится к категории 7 (горючие нетоксичные продукты).

Основные характеристики планируемых к размещению объектов капитального строительства представлены в таблице 1.

Таблица 1

Наименование объектов	Протяженность, м.	Давление (избыточное), Мпа	Проектная мощность трубопровода м³/сут
Нефтегазосборный трубопровод т. вр. к.9,16 – ГО ЦПС Хохряковского месторождения			
Участок Узел №1 - Узел №2	278,5	0,65/0,65	7567
Участок Узел №2 - Узел №3	1394	0,65/0,64	7020
Перемычка подключения кустов №7,	179,7	0,65/0,65	3912

61, №89, №12			
Перемычка подключения куста №16	65,3	0,65/0,65	583
Перемычка подключения №1	70,4	0,65/0,65	5042
Участок Узел №3 - Узел №4	1046,5	0,64/0,64	5001
Участок Узел №3а - Узел №3	178,1	0,64/0,64	2019
Участок Узел №4 - Узел №5	44,9	0,64/0,64	6249
Перемычка подключения №2	13,0	0,64/0,64	2273
Перемычка подключения №3;	15,4	0,64/0,64	1026
Участок Узел №5 - Узел №6	388,2	0,64/0,63	6750
Перемычка подключения №4	14,4	0,64/0,64	4331
Перемычка подключения №5	11,7	0,64/0,63	3830
Участок Узел №6 - Узел №7	2022,2	0,63/0,62	6906
Перемычка подключения куста №21	28,2	0,63/0,63	156
Участок Узел №7 - Узел №8	181,4	0,62/0,62	8144
Участок Узел №7 - Узел №7а	76,6	0,62/0,62	1238
Участок Узел №8 - Узел №9	1532,4	0,62/0,60	8144

Проектируемый нефтегазосборный трубопровод предназначен для транспорта продукции кустовых площадок до ГО ЦПС.

2.2. Перечень субъектов Российской Федерации, перечень муниципальных районов, городских округов в составе субъектов Российской Федерации, перечень поселений, населенных пунктов, внутригородских территорий городов федерального значения, на территориях которых устанавливаются зоны планируемого размещения линейных объектов

Зона планируемого размещения линейных объектов устанавливается на территории Хохряковского месторождения, межселенной территории Нижневартовского муниципального района, Ханты-Мансийского автономного округа - Югры, Тюменской области.

Проектируемый Объект расположен на землях лесного фонда Территориального отдела – Нижневартовского лесничества, Охтеурского участкового лесничества, урочище Охтеурское, в кварталах 22, 30, 31.

2.3. Перечень координат характерных точек границ зон планируемого размещения линейных объектов

Система координат МСК- 86 зона 4

Обозначение характерных точек границы	Координаты, м	
	X	Y
1	2	3
1	1015627.92	4569506.94
2	1015575.90	4569481.77
3	1015577.98	4569477.44
4	1015551.07	4569464.09
5	1015515.34	4569453.09
6	1015034.04	4569280.55
7	1014381.99	4569189.88
8	1014378.11	4569217.83
9	1014299.21	4569206.86
10	1014298.83	4569209.97
11	1014240.22	4569201.87
12	1014240.78	4569197.84
13	1014153.09	4569180.19
14	1014049.80	4569165.25
15	1013911.94	4569152.86
16	1013840.80	4569067.66
17	1013482.60	4568716.22
18	1013466.07	4568733.06
19	1013432.25	4568699.88
20	1013430.45	4568701.71
21	1013404.41	4568676.18
22	1013394.95	4568669.99
23	1013389.99	4568674.01
24	1013388.73	4568672.45
25	1013378.44	4568659.73
26	1013373.51	4568653.63
27	1013362.74	4568640.35
28	1013365.07	4568638.46
29	1013319.29	4568581.19
30	1013213.04	4568480.33
31	1013108.39	4568455.19
32	1013108.23	4568455.83
33	1013096.47	4568453.00
34	1013095.95	4568454.90
35	1013095.66	4568455.01
36	1013095.65	4568454.97
37	1013095.65	4568454.92
38	1013095.66	4568454.90
39	1013096.20	4568452.94
40	1013093.75	4568452.35
41	1013090.60	4568456.00
42	1013060.43	4568448.72
43	1013063.51	4568435.99
44	1013047.36	4568419.97
45	1012922.76	4568420.16
46	1012868.10	4568428.87
47	1012802.80	4568518.92
48	1012732.30	4568467.78
49	1012628.10	4568369.34
50	1012587.00	4568359.57
51	1012525.41	4568353.13
52	1012521.57	4568389.82
53	1012420.98	4568379.30
54	1012330.34	4568362.81
55	1012340.30	4568308.08
56	1011811.88	4568211.99
57	1011858.91	4567953.35
58	1011784.32	4567845.59
59	1011692.08	4567828.82
60	1011667.30	4567826.02
61	1011667.33	4567827.93
62	1011659.13	4567828.15
63	1011659.35	4567837.02
64	1011659.56	4567843.50
65	1011656.75	4567843.57
66	1011656.95	4567850.80
67	1011657.36	4567865.79
68	1011663.28	4567871.39
69	1011679.72	4567873.78
70	1011676.29	4567897.85
71	1011652.19	4567894.43
72	1011624.63	4567894.66
73	1011623.38	4567880.37
74	1011622.80	4567880.24
75	1011621.88	4567869.53
76	1011622.29	4567867.73
77	1011618.03	4567818.88
78	1011617.72	4567808.32
79	1011631.59	4567807.92
80	1011631.32	4567798.40
81	1011629.31	4567790.71
82	1011593.98	4567655.53
83	1011593.37	4567655.69

84	1011588.24	4567635.89
85	1011588.81	4567635.71
86	1011561.02	4567531.29
87	1011214.29	4567623.62
88	1011217.50	4567635.64
89	1011189.44	4567642.99
90	1010983.67	4566861.58
91	1010966.48	4566866.17
92	1010933.63	4566874.95
93	1010888.58	4566706.38
94	1010910.08	4566700.63
95	1010909.90	4566699.83
96	1010937.52	4566693.78
97	1010941.80	4566713.31
98	1010932.37	4566715.38
99	1010933.12	4566718.49
100	1010916.74	4566722.66
101	1010931.16	4566776.59
102	1010944.86	4566772.57
103	1010960.56	4566840.58
104	1011002.17	4566829.58
105	1011013.65	4566872.58
106	1011018.82	4566891.90
107	1011208.36	4567601.40
108	1011301.76	4567576.53
109	1011355.87	4567562.12
110	1011541.84	4567512.52
111	1011539.09	4567501.07
112	1011534.14	4567479.74
113	1011571.18	4567486.92
114	1011578.73	4567508.43
115	1011584.67	4567525.34
116	1011589.23	4567543.88
117	1011592.12	4567555.60
118	1011592.60	4567557.55
119	1011600.05	4567587.80
120	1011604.93	4567606.80
121	1011637.52	4567597.67
122	1011638.69	4567602.16
123	1011631.33	4567619.08
124	1011636.99	4567640.96
125	1011642.05	4567657.97
126	1011620.24	4567665.05
127	1011653.20	4567791.17
128	1011666.27	4567790.80
129	1011666.61	4567802.79

130	1011678.08	4567804.08
131	1011677.99	4567803.31
132	1011696.24	4567800.76
133	1011697.02	4567806.33
134	1011797.81	4567824.67
135	1011883.25	4567948.09
136	1011838.62	4568193.47
137	1012367.04	4568289.57
138	1012390.83	4568312.56
139	1012408.33	4568353.68
140	1012424.24	4568356.51
141	1012489.90	4568363.41
142	1012504.93	4568327.86
143	1012590.87	4568336.85
144	1012639.42	4568348.39
145	1012746.56	4568449.61
146	1012797.68	4568486.80
147	1012855.07	4568407.66
148	1012868.44	4568398.43
149	1012880.27	4568396.73
150	1012908.68	4568393.59
151	1012937.07	4568392.30
152	1012990.10	4568394.10
153	1013017.34	4568396.35
154	1013056.85	4568396.95
155	1013064.43	4568404.51
156	1013065.41	4568405.49
157	1013071.22	4568411.27
158	1013080.30	4568413.47
159	1013084.08	4568397.86
160	1013092.89	4568396.08
161	1013105.66	4568399.13
162	1013105.36	4568403.01
163	1013108.70	4568403.82
164	1013102.34	4568430.09
165	1013192.31	4568451.70
166	1013197.70	4568445.86
167	1013224.40	4568459.41
168	1013336.27	4568565.60
169	1013382.99	4568624.04
170	1013389.80	4568618.47
171	1013398.42	4568629.12
172	1013402.56	4568634.24
173	1013400.05	4568636.26
174	1013401.71	4568637.95
175	1013409.16	4568645.58

176	1013405.32	4568649.33
177	1013421.01	4568659.26
178	1013422.81	4568657.43
179	1013426.07	4568660.63
180	1013430.10	4568656.80
181	1013430.57	4568657.30
182	1013433.19	4568660.06
183	1013437.14	4568664.21
184	1013446.76	4568674.33
185	1013443.45	4568677.71
186	1013448.82	4568682.99
187	1013448.36	4568683.46
188	1013457.88	4568692.99
189	1013482.29	4568683.69
190	1013857.72	4569052.04
191	1013932.31	4569129.98
192	1013964.72	4569134.40
193	1014052.48	4569142.40
194	1014157.01	4569157.52
195	1014243.96	4569175.02
196	1014245.26	4569165.62
197	1014253.44	4569166.76
198	1014254.30	4569159.93
199	1014256.87	4569139.51
200	1014258.29	4569128.23
201	1014258.86	4569123.72
202	1014318.76	4569131.26
203	1014319.13	4569128.87
204	1014321.41	4569114.46
205	1014315.59	4569110.67
206	1014324.06	4569097.68
207	1014324.60	4569094.26
208	1014326.13	4569094.50
209	1014326.51	4569093.91
210	1014327.83	4569094.77
211	1014344.35	4569097.38
212	1014343.85	4569100.58
213	1014351.38	4569101.74
214	1014349.82	4569111.83
215	1014349.16	4569124.43
216	1014347.89	4569124.27
217	1014347.67	4569125.69
218	1014343.62	4569125.06
219	1014341.47	4569142.17
220	1014340.79	4569147.56
221	1014340.02	4569153.65

222	1014339.96	4569154.09
223	1014337.54	4569153.79
224	1014288.95	4569147.67
225	1014286.35	4569165.04
226	1014286.04	4569167.07
227	1014286.90	4569171.15
228	1014303.29	4569173.43
229	1014302.00	4569184.02
230	1014345.21	4569190.03
231	1014350.09	4569155.36
232	1014580.54	4569194.27
233	1014820.65	4569227.57
234	1014823.28	4569223.57
235	1014880.28	4569233.09
236	1015048.89	4569258.24
237	1015141.29	4569291.46
238	1015414.10	4569387.66
239	1015423.16	4569390.80
240	1015448.91	4569399.75
241	1015455.62	4569402.08
242	1015462.91	4569404.62
243	1015490.52	4569414.16
244	1015560.76	4569438.69
245	1015578.42	4569379.94
246	1015573.56	4569368.22
247	1015574.99	4569363.25
248	1015594.39	4569369.14
249	1015616.72	4569375.28
250	1015613.49	4569382.77
251	1015605.64	4569391.48
252	1015605.23	4569392.81
253	1015616.49	4569396.32
254	1015614.74	4569401.94
255	1015618.93	4569403.24
256	1015605.39	4569446.81
257	1015618.97	4569453.89
258	1015629.97	4569459.63
259	1015642.62	4569467.41
260	1015646.19	4569462.50
261	1015639.70	4569450.18
262	1015656.26	4569454.05
263	1015659.84	4569454.88
264	1015678.10	4569460.45
265	1015700.99	4569419.79
266	1015713.78	4569397.06
267	1015721.29	4569383.72

268	1015733.80	4569361.50
269	1015734.05	4569347.77
270	1015784.16	4569348.68
271	1015783.79	4569368.68
272	1015781.32	4569368.63
273	1015781.39	4569370.57
274	1015761.90	4569371.23
275	1015761.82	4569369.02
276	1015752.46	4569369.12
277	1015742.76	4569386.36
278	1015732.20	4569405.12
279	1015717.87	4569430.56
280	1015714.32	4569436.87
281	1015715.54	4569437.56
282	1015707.18	4569452.42
283	1015700.59	4569464.33
284	1015699.02	4569466.99
285	1015692.74	4569478.11
286	1015689.44	4569484.00
287	1015686.97	4569488.33
288	1015664.81	4569527.69

2.4. Перечень координат характерных точек границ зон планируемого размещения линейных объектов, подлежащих реконструкции в связи с изменением их местоположения

Реконструкция линейных объектов проектом планировки территории не предусмотрена.

2.5. Предельные параметры разрешенного строительства, реконструкции объектов капитального строительства, входящих в состав линейных объектов в границах зон их планируемого размещения

Предельные (минимальные и (или) максимальные) размеры земельных участков и предельные параметры разрешенного строительства, реконструкции объектов капитального строительства не подлежат установлению.

Учитывая основные технические характеристики проектируемого объекта проектом планировки территории определены границы зоны его планируемого размещения. Общая площадь зоны планируемого размещения проектируемого объекта имеет линейную конфигурацию и составляет 18,8644 га.

2.6. Информация о необходимости осуществления мероприятий по защите сохраняемых объектов капитального строительства (здание, строение, сооружение, объекты, строительство которых не завершено), существующих и строящихся на момент подготовки проекта планировки территории, а также объектов капитального строительства, планируемых к строительству в соответствии с ранее утвержденной документацией по планировке территории, от возможного негативного воздействия в связи с размещением линейных объектов

В проектной документации необходимо предусмотреть мероприятия по защите действующих коммуникаций в местах пересечения от возможного негативного воздействия, в связи с размещением проектируемого линейного объекта.

2.7. Информация о необходимости осуществления мероприятий по сохранению объектов культурного наследия от возможного негативного воздействия в связи с размещением линейных объектов

Осуществление мероприятий по сохранению объектов культурного наследия от возможного негативного воздействия в связи с размещением проектируемого объекта не требуется, т.к. в границах проекта планировки отсутствуют объекты культурного наследия.

В соответствии с заключением Службы государственной охраны объектов культурного наследия Ханты-Мансийского автономного округа – Югры № 24-1094 от 06 марта 2024 года на территории испрашиваемого земельного участка объекты культурного наследия, включённые в Единый государственный реестр объектов культурного наследия (памятников истории и культуры) народов Российской Федерации, выявленные объекты культурного

наследия, либо объекты, обладающие признаками объекта культурного наследия, отсутствуют.

Испрашиваемый земельный участок расположен вне зон охраны/защитных зон объектов культурного наследия.

2.8. Информация о необходимости осуществления мероприятий по охране окружающей среды

В проектной документации необходимо предусмотреть комплекс мероприятий по охране окружающей среды.

2.9. Информация о необходимости осуществления мероприятий по защите территории от чрезвычайных ситуаций природного и техногенного характера, в том числе по обеспечению пожарной безопасности и гражданской обороне

Природные факторы района размещения рассматриваемого объекта, способствующие возникновению аварийных ситуаций, а также геологические условия района, будут учтены при проектировании. Вероятность прочих опасных природных явлений не превышает принятых в расчетах запасов надежности. Природные воздействия учтены в расчетах достаточной степенью обеспеченности.

В проектной документации необходимо предусмотреть мероприятия по защите территории от чрезвычайных ситуаций природного и техногенного характера, в том числе по обеспечению пожарной безопасности и гражданской обороне.

Приложение 2 к постановлению
администрации района
от 30.07.2025 № 990

Основная часть проекта межевания территории

1. Проект межевания территории. Графическая часть

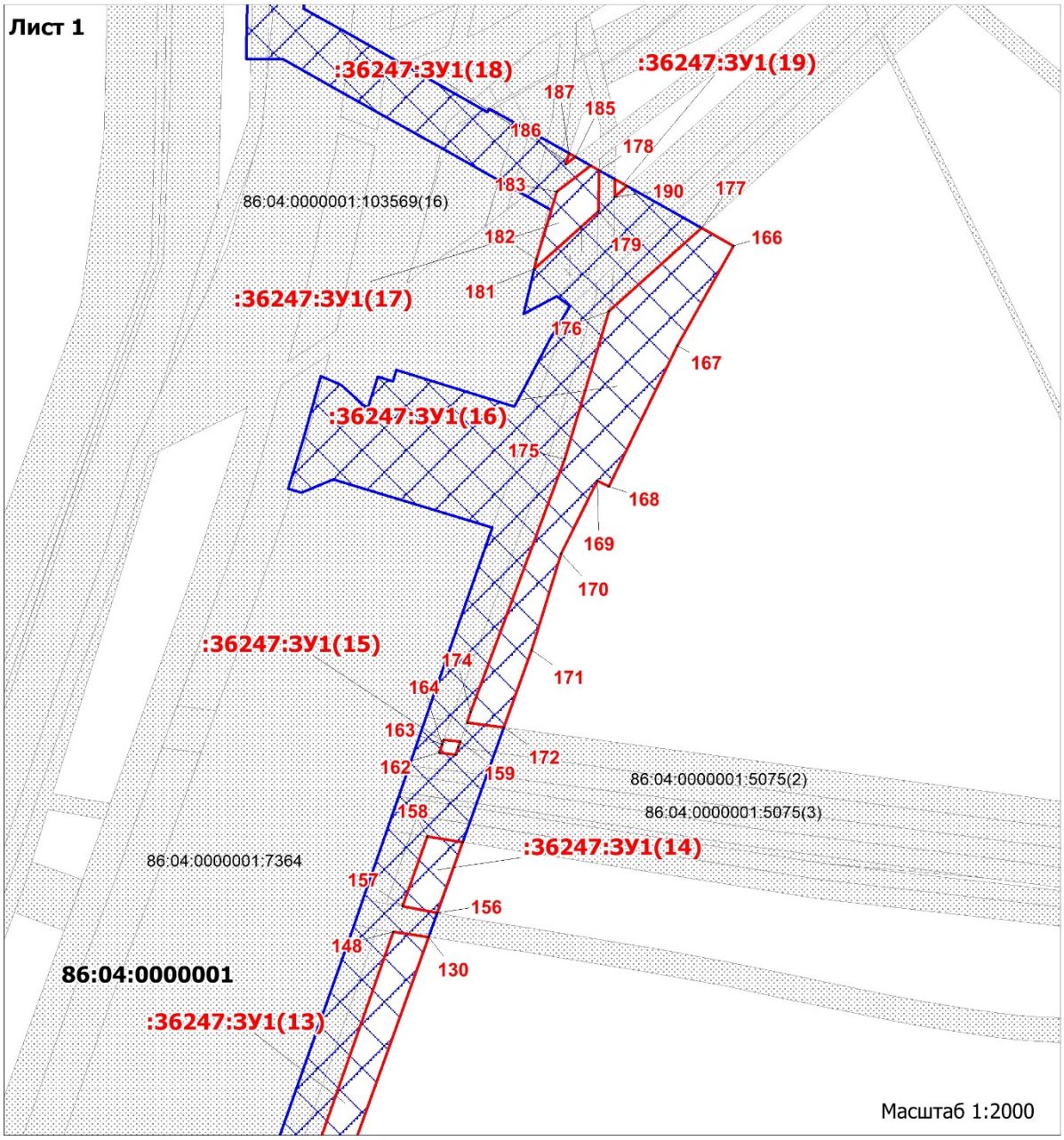

Линия разрыва с листом 2

Условные обозначения:

1 • - характерная точка образуемого земельного участка

86:04:0000001 - подпись кадастрового квартала

86:04:0000001:36247 - номер земельного участка по сведениям ЕГРН

:36247:ЗУ1 - условный номер образуемого земельного участка

- границы зоны планируемого размещения объектов капитального строительства
- границы образуемых земельных участков
- границы существующих земельных участков

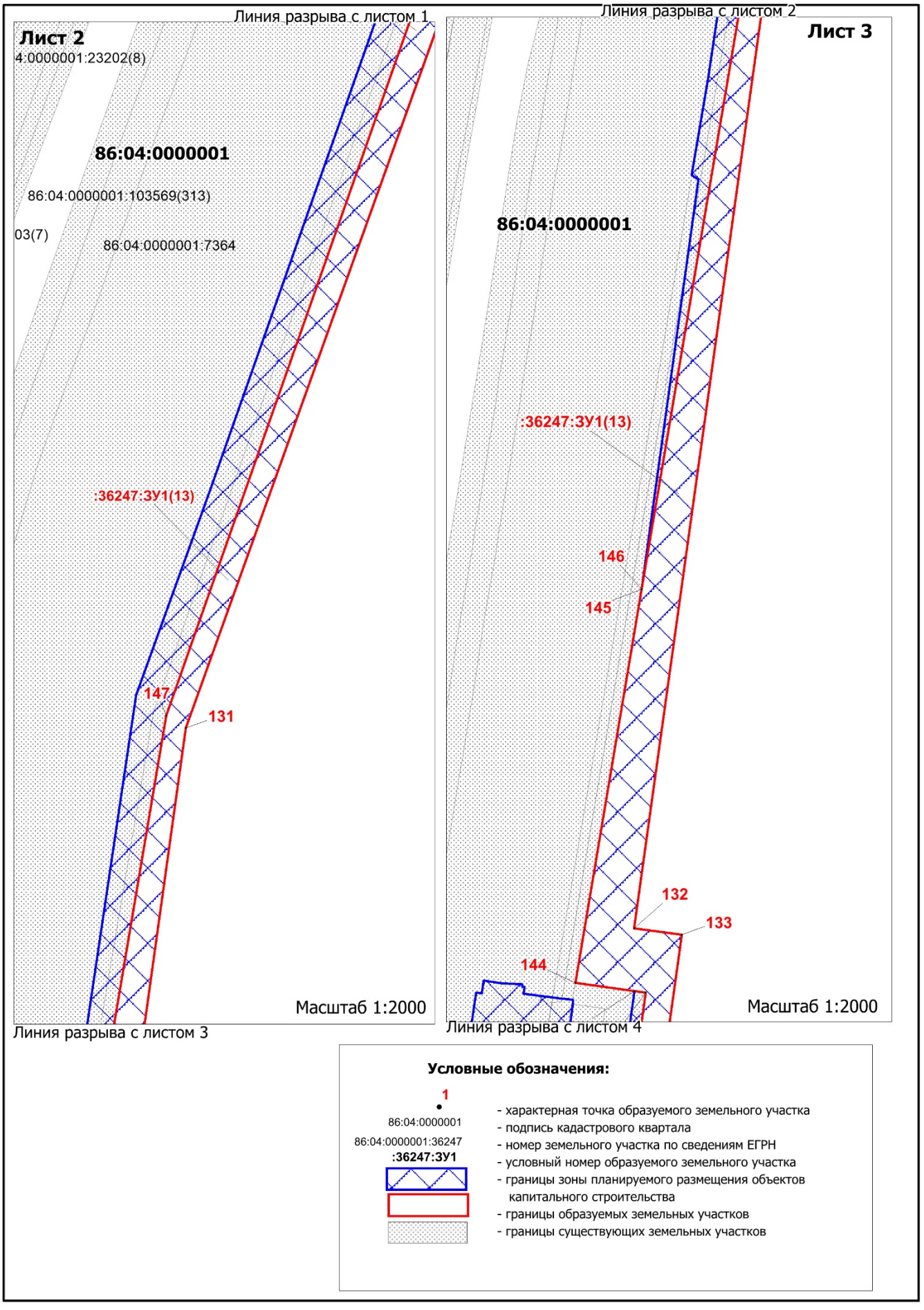
Линия разрыва с листом 1
Лист 2
4:0000001:23202(8)
86:04:0000001
86:04:0000001:103569(313)
03(7)
86:04:0000001:7364
:36247:ЗУ1(13)
147
131
Масштаб 1:2000
Линия разрыва с листом 2
Лист 3
86:04:0000001
:36247:ЗУ1(13)
146
145
132
133
144
Масштаб 1:2000
Линия разрыва с листом 3
Линия разрыва с листом 4
Условные обозначения:
1
86:04:0000001
86:04:0000001:36247
:36247:ЗУ1
- характерная точка образуемого земельного участка
- подпись кадастрового квартала
- номер земельного участка по сведениям ЕГРН
- условный номер образуемого земельного участка
- границы зоны планируемого размещения объектов капитального строительства
- границы образуемых земельных участков
- границы существующих земельных участков

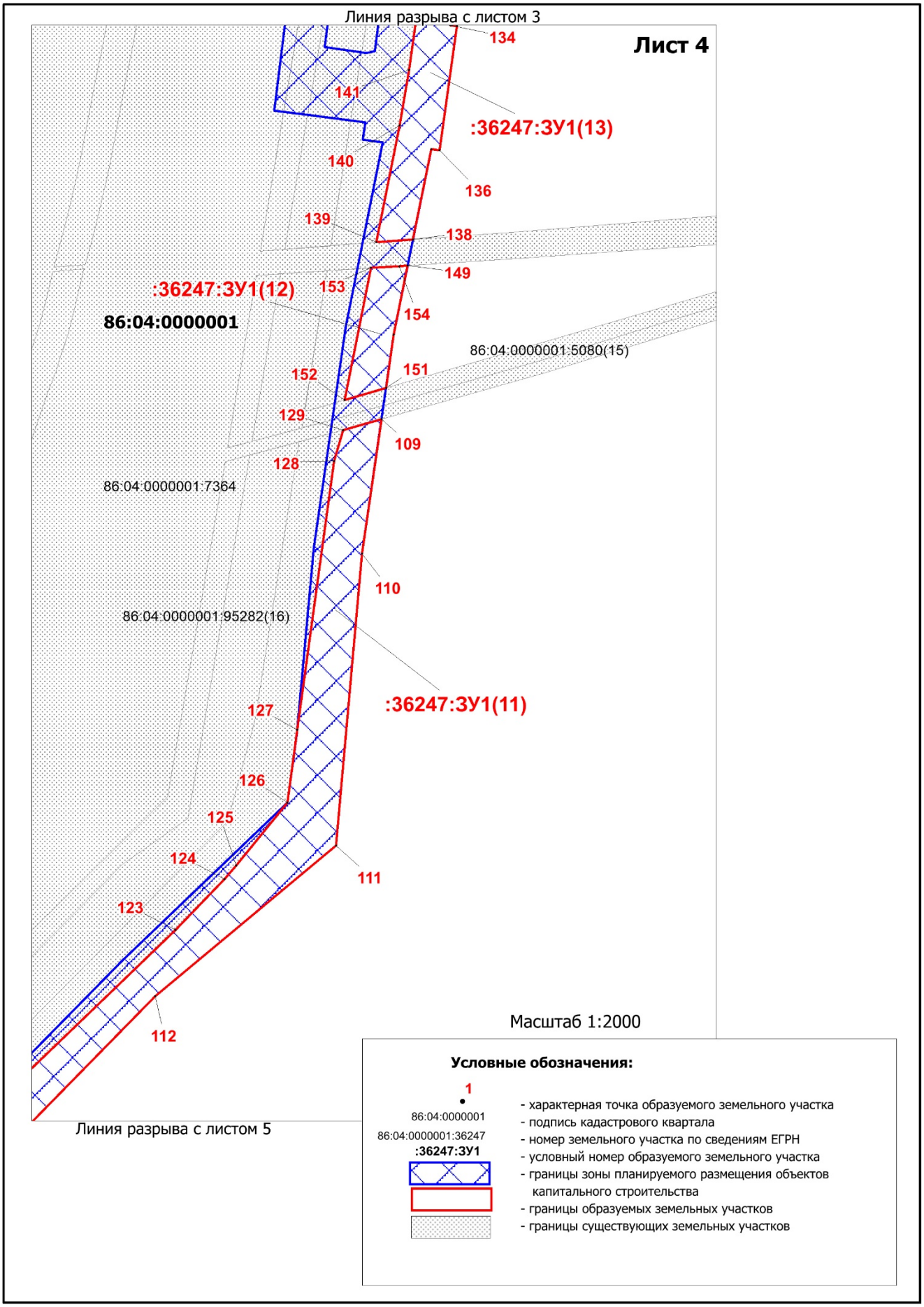
Линия разрыва с листом 3
Лист 4
134
141
:36247:ЗУ1(13)
140
136
139
138
149
:36247:ЗУ1(12)
153
154
86:04:0000001
86:04:0000001:5080(15)
152
151
129
109
128
86:04:0000001:7364
110
86:04:0000001:95282(16)
:36247:ЗУ1(11)
127
126
125
124
111
123
112
Масштаб 1:2000
Условные обозначения:
1
86:04:0000001
86:04:0000001:36247
:36247:ЗУ1
- характерная точка образуемого земельного участка
- подпись кадастрового квартала
- номер земельного участка по сведениям ЕГРН
- условный номер образуемого земельного участка
- границы зоны планируемого размещения объектов капитального строительства
- границы образуемых земельных участков
- границы существующих земельных участков
Линия разрыва с листом 5

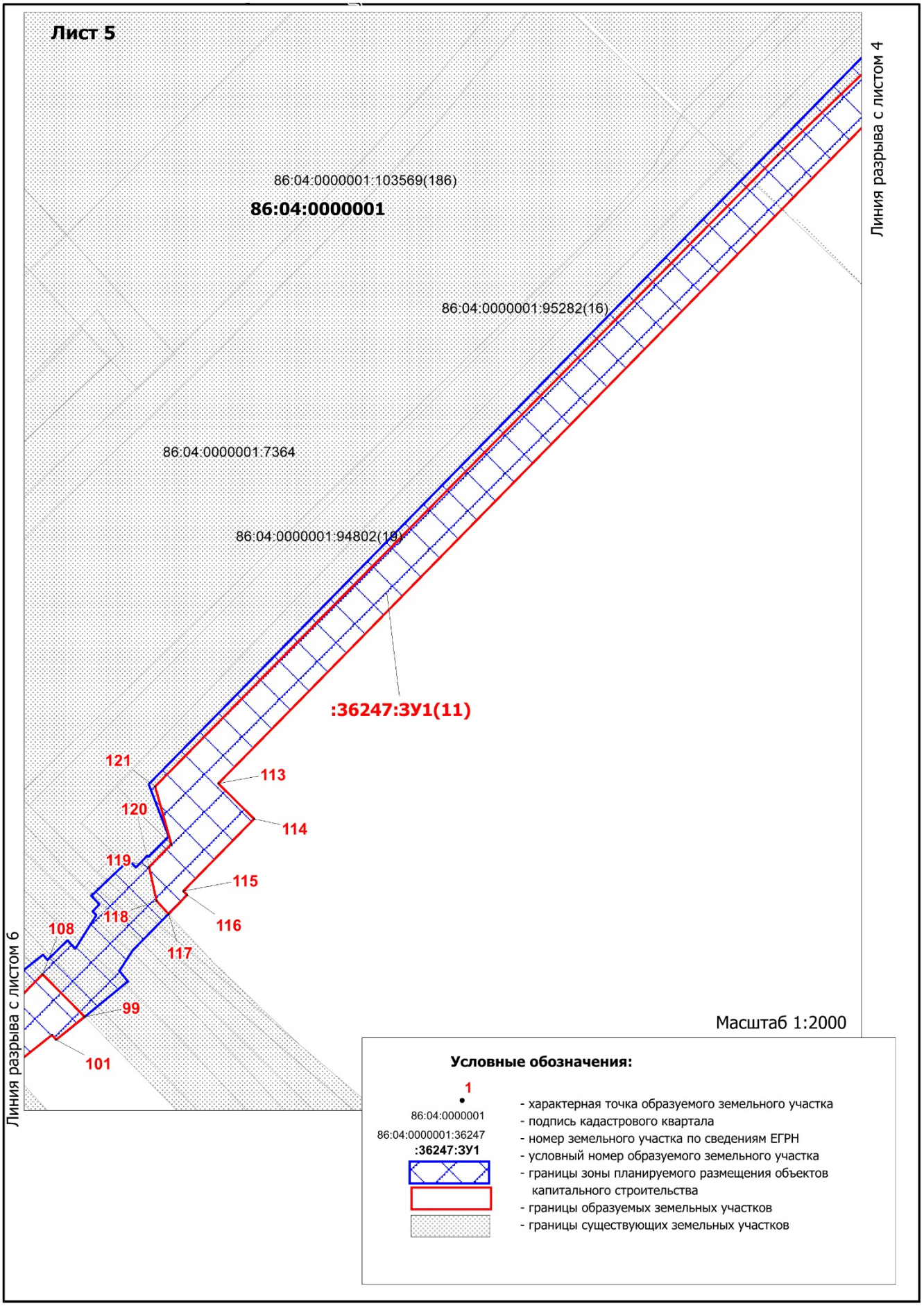
Лист 5
86:04:0000001:103569(186)
86:04:0000001
86:04:0000001:95282(16)
86:04:0000001:7364
86:04:0000001:94802(19)
:36247:ЗУ1(11)
121
120
119
118
108
117
116
115
114
113
99
101
Линия разрыва с листом 4
Линия разрыва с листом 6
Масштаб 1:2000
Условные обозначения:
1
86:04:0000001
86:04:0000001:36247
:36247:ЗУ1
- характерная точка образуемого земельного участка
- подпись кадастрового квартала
- номер земельного участка по сведениям ЕГРН
- условный номер образуемого земельного участка
- границы зоны планируемого размещения объектов капитального строительства
- границы образуемых земельных участков
- границы существующих земельных участков

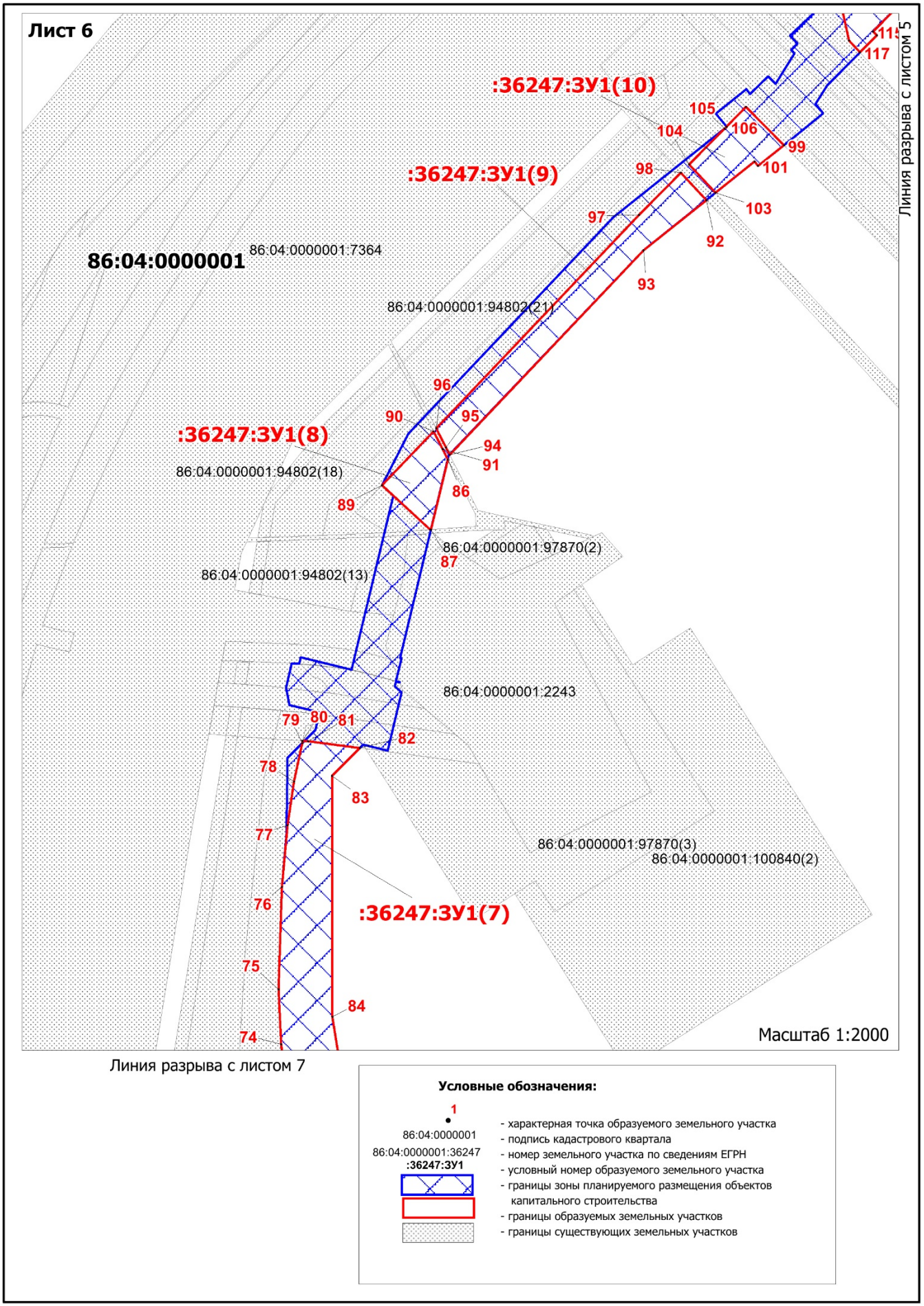
Лист 6
:36247:ЗУ1(10)
:36247:ЗУ1(9)
:36247:ЗУ1(8)
:36247:ЗУ1(7)
86:04:0000001
86:04:0000001:7364
86:04:0000001:94802(21)
86:04:0000001:94802(18)
86:04:0000001:97870(2)
86:04:0000001:94802(13)
86:04:0000001:2243
86:04:0000001:97870(3)
86:04:0000001:100840(2)
115
117
105
104
106
99
101
98
103
97
92
93
96
90
95
94
91
86
89
87
79
80
81
82
78
83
77
76
75
84
74
Линия разрыва с листом 5
Линия разрыва с листом 7
Масштаб 1:2000
Условные обозначения:
1
86:04:0000001
86:04:0000001:36247
:36247:ЗУ1
- характерная точка образуемого земельного участка
- подпись кадастрового квартала
- номер земельного участка по сведениям ЕГРН
- условный номер образуемого земельного участка
- границы зоны планируемого размещения объектов капитального строительства
- границы образуемых земельных участков
- границы существующих земельных участков

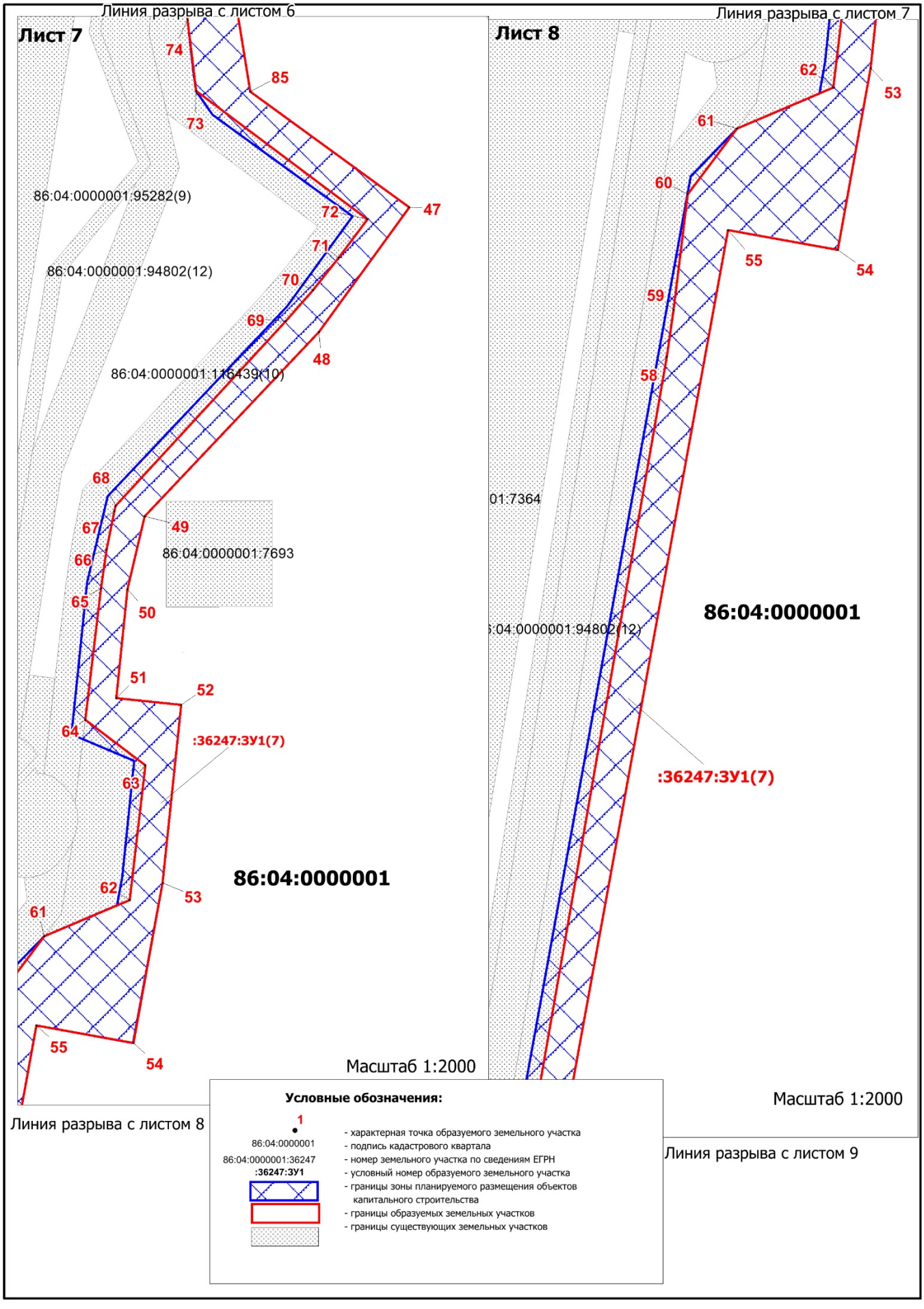
Линия разрыва с листом 6
Лист 7
74
85
73
86:04:0000001:95282(9)
72
47
71
86:04:0000001:94802(12)
70
69
48
86:04:0000001:116439(10)
68
67
49
86:04:0000001:7693
66
65
50
51
52
64
:36247:ЗУ1(7)
63
86:04:0000001
62
53
61
55
54
Масштаб 1:2000
Линия разрыва с листом 8
Линия разрыва с листом 7
Лист 8
62
53
61
60
55
54
59
58
01:7364
86:04:0000001
:04:0000001:94802(12)
:36247:ЗУ1(7)
Масштаб 1:2000
Линия разрыва с листом 9
Условные обозначения:
1
- характерная точка образуемого земельного участка
86:04:0000001
- подпись кадастрового квартала
86:04:0000001:36247
- номер земельного участка по сведениям ЕГРН
:36247:ЗУ1
- условный номер образуемого земельного участка
- границы зоны планируемого размещения объектов капитального строительства
- границы образуемых земельных участков
- границы существующих земельных участков

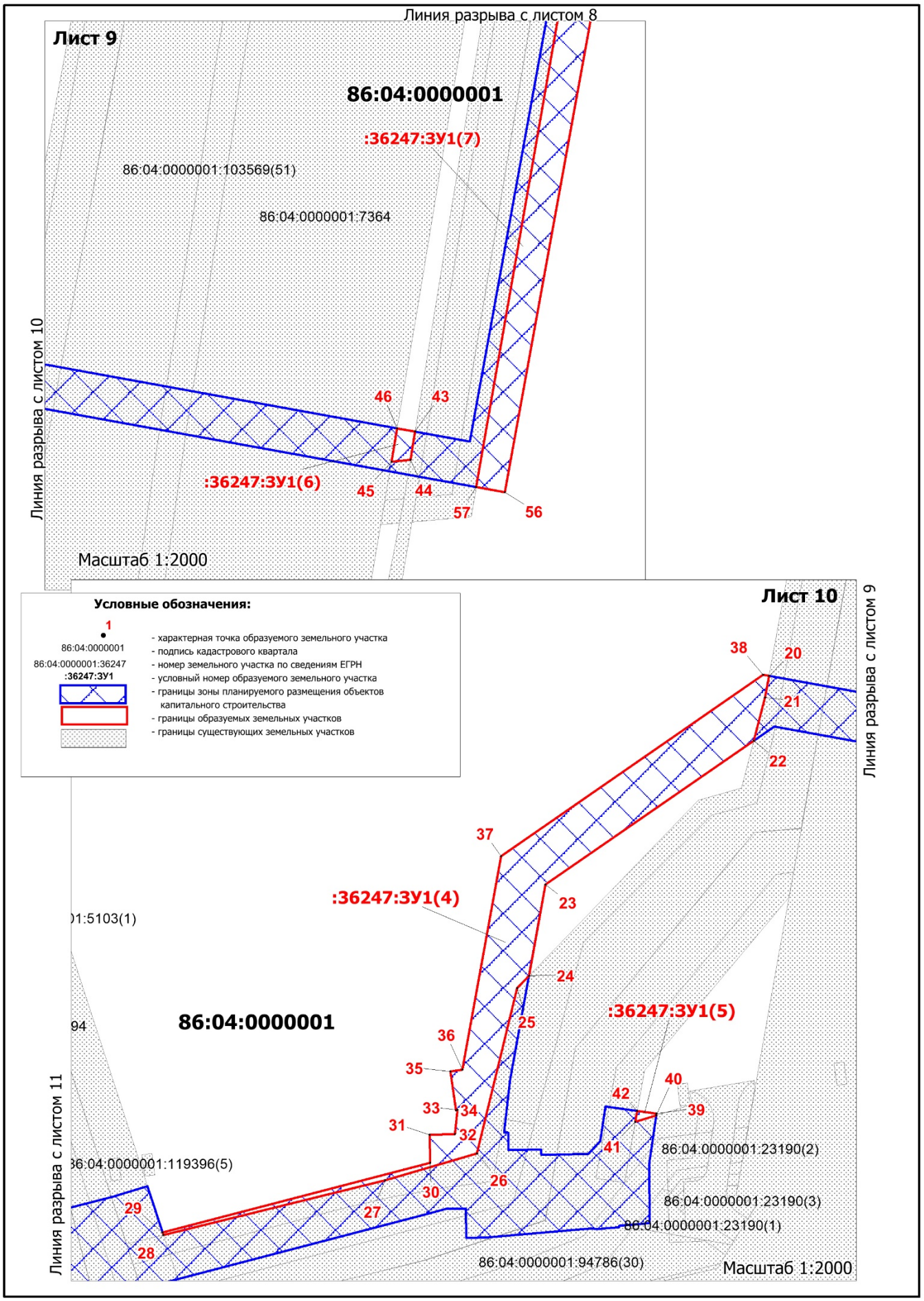
Линия разрыва с листом 8
Лист 9
86:04:0000001
:36247:ЗУ1(7)
86:04:0000001:103569(51)
86:04:0000001:7364
Линия разрыва с листом 10
46
43
:36247:ЗУ1(6)
45
44
57
56
Масштаб 1:2000
Условные обозначения:
1
86:04:0000001
86:04:0000001:36247
:36247:ЗУ1
- характерная точка образуемого земельного участка
- подпись кадастрового квартала
- номер земельного участка по сведениям ЕГРН
- условный номер образуемого земельного участка
- границы зоны планируемого размещения объектов капитального строительства
- границы образуемых земельных участков
- границы существующих земельных участков
Лист 10
Линия разрыва с листом 9
38
20
21
22
37
:36247:ЗУ1(4)
23
24
:36247:ЗУ1(5)
86:04:0000001
25
36
35
40
42
39
33
34
31
32
41
86:04:0000001:23190(2)
26
30
29
27
86:04:0000001:23190(3)
86:04:0000001:23190(1)
28
86:04:0000001:94786(30)
Масштаб 1:2000
Линия разрыва с листом 11

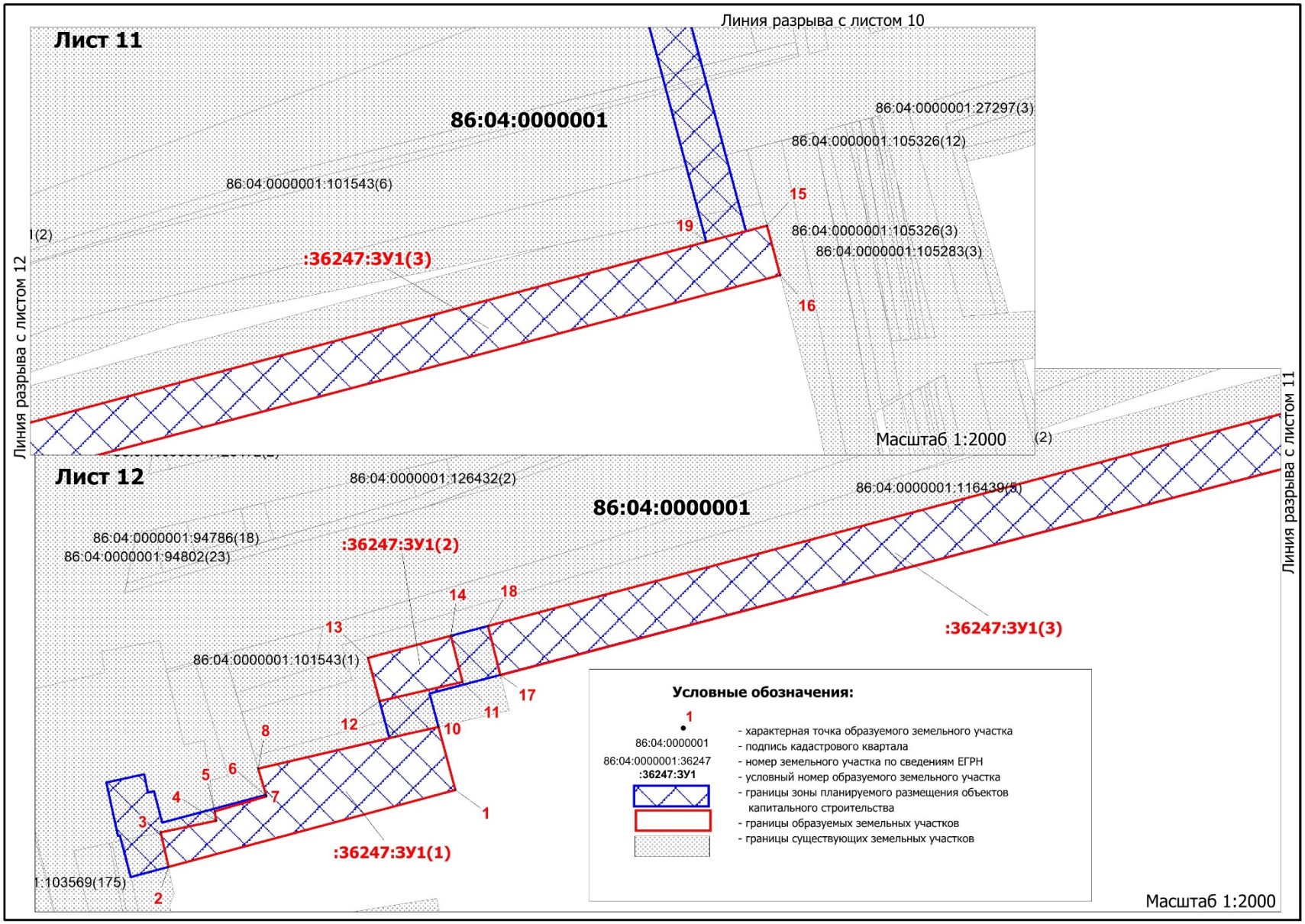
Линия разрыва с листом 10
Лист 11
86:04:0000001
86:04:0000001:27297(3)
86:04:0000001:105326(12)
86:04:0000001:101543(6)
15
19
86:04:0000001:105326(3)
86:04:0000001:105283(3)
:36247:ЗУ1(3)
16
Линия разрыва с листом 12
Масштаб 1:2000
(2)
Лист 12
86:04:0000001:126432(2)
86:04:0000001
86:04:0000001:116439(3)
86:04:0000001:94786(18)
86:04:0000001:94802(23)
:36247:ЗУ1(2)
14
18
13
:36247:ЗУ1(3)
86:04:0000001:101543(1)
17
11
12
10
8
5
6
4
7
3
1
:36247:ЗУ1(1)
:103569(175)
2
Линия разрыва с листом 11
Условные обозначения:
1
86:04:0000001
86:04:0000001:36247
:36247:ЗУ1
- характерная точка образуемого земельного участка
- подпись кадастрового квартала
- номер земельного участка по сведениям ЕГРН
- условный номер образуемого земельного участка
- границы зоны планируемого размещения объектов капитального строительства
- границы образуемых земельных участков
- границы существующих земельных участков
Масштаб 1:2000

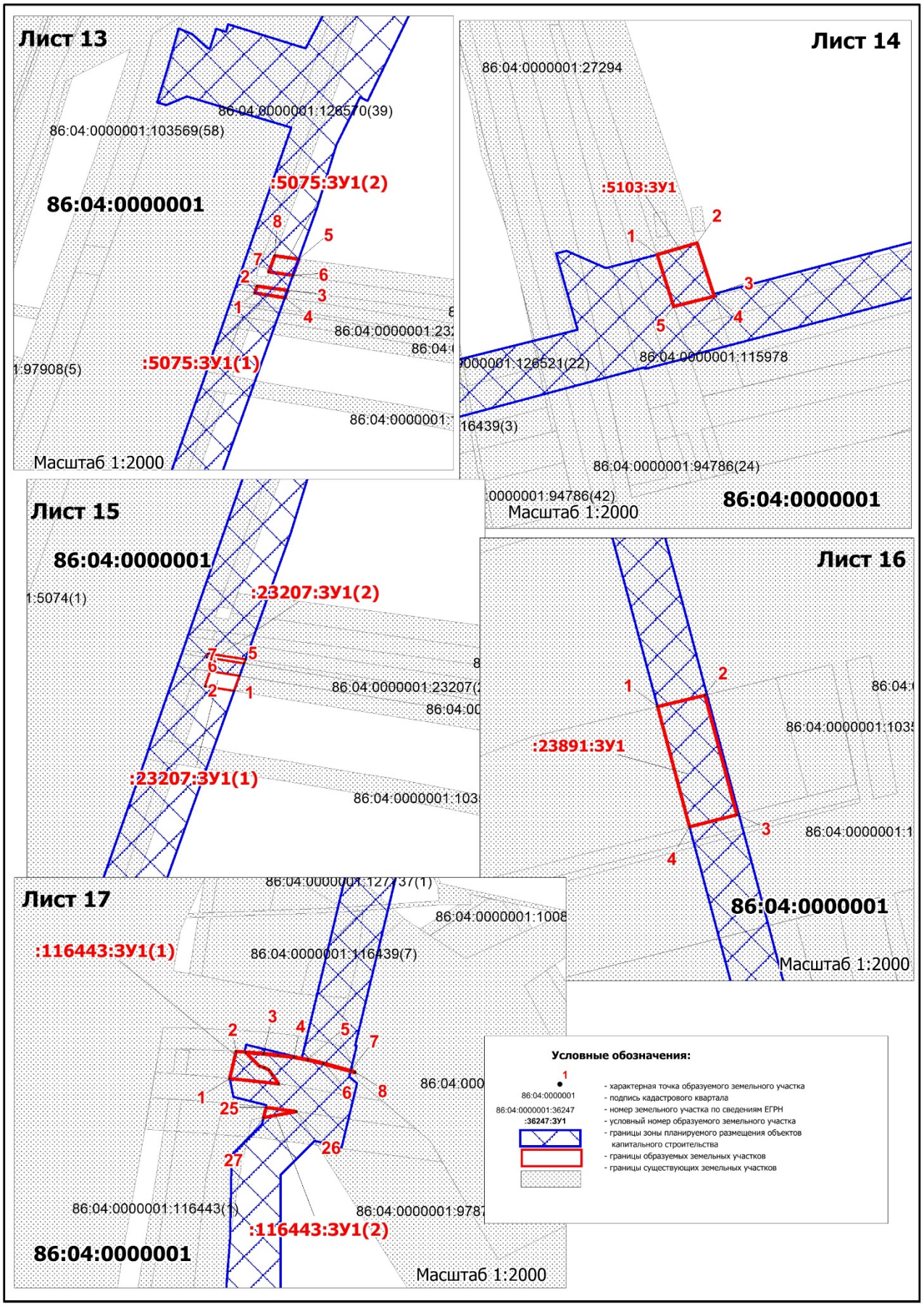
Лист 13
86:04:0000001:126570(39)
86:04:0000001:103569(58)
:5075:ЗУ1(2)
86:04:0000001
:5075:ЗУ1(1)
Масштаб 1:2000
Лист 14
86:04:0000001:27294
:5103:ЗУ1
86:04:0000001:115978
86:04:0000001:94786(24)
Масштаб 1:2000
86:04:0000001
Лист 15
86:04:0000001
:23207:ЗУ1(2)
:23207:ЗУ1(1)
Лист 16
:23891:ЗУ1
86:04:0000001
Масштаб 1:2000
Лист 17
:116443:ЗУ1(1)
86:04:0000001:116439(7)
:116443:ЗУ1(2)
86:04:0000001
Масштаб 1:2000
Условные обозначения:
86:04:0000001
86:04:0000001:36247
:36247:ЗУ1
- характерная точка образуемого земельного участка
- подпись кадастрового квартала
- номер земельного участка по сведениям ЕГРН
- условный номер образуемого земельного участка
- границы зоны планируемого размещения объектов капитального строительства
- границы образуемых земельных участков
- границы существующих земельных участков

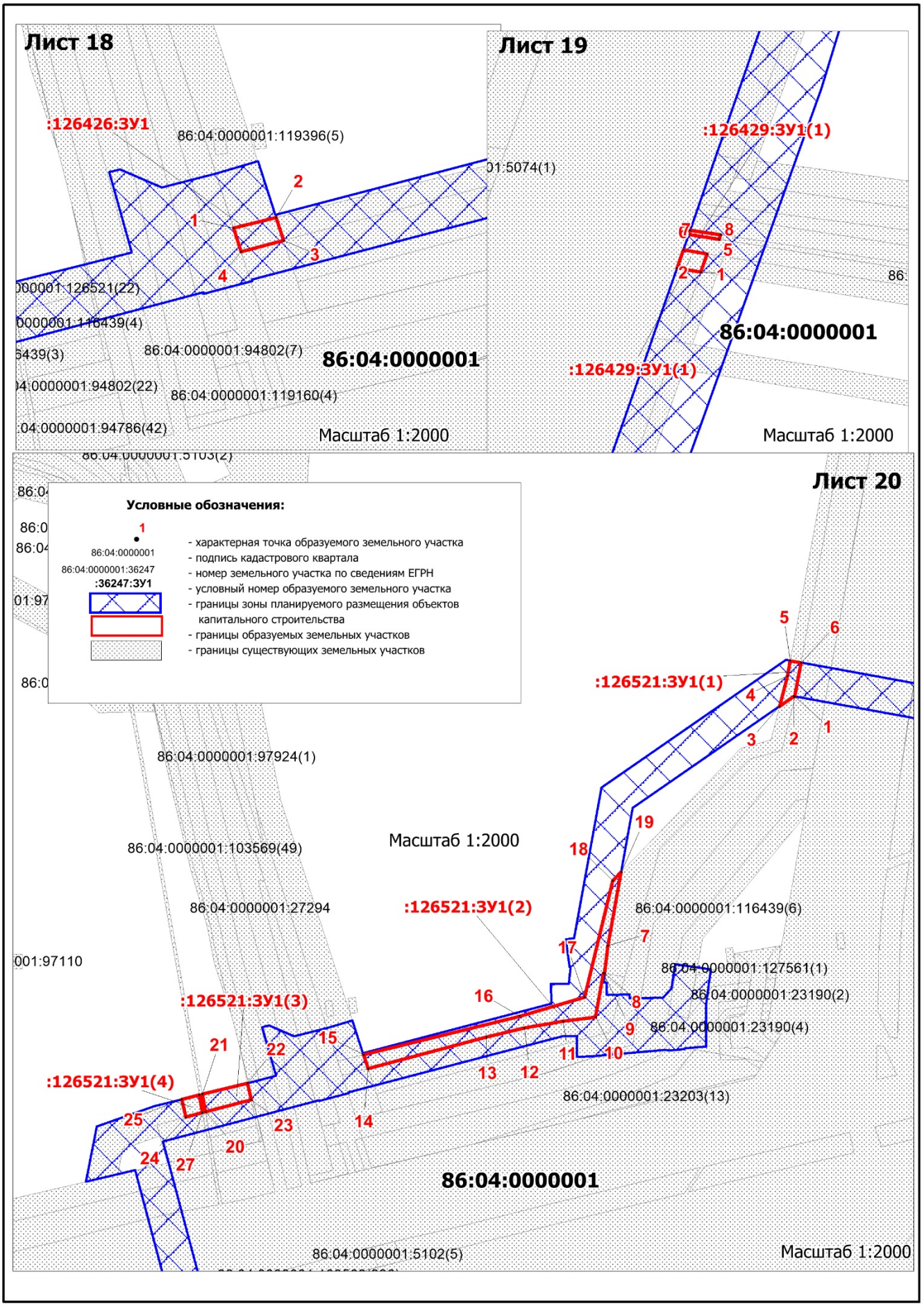
Лист 18
:126426:ЗУ1
86:04:0000001:119396(5)
86:04:0000001:126521(22)
86:04:0000001:116439(4)
86:04:0000001:94802(7)
86:04:0000001
86:04:0000001:94802(22)
86:04:0000001:119160(4)
86:04:0000001:94786(42)
Масштаб 1:2000
Лист 19
:126429:ЗУ1(1)
86:04:0000001
:126429:ЗУ1(1)
Масштаб 1:2000
Лист 20
Условные обозначения:
1
86:04:0000001
86:04:0000001:36247
:36247:ЗУ1
- характерная точка образуемого земельного участка
- подпись кадастрового квартала
- номер земельного участка по сведениям ЕГРН
- условный номер образуемого земельного участка
- границы зоны планируемого размещения объектов капитального строительства
- границы образуемых земельных участков
- границы существующих земельных участков
:126521:ЗУ1(1)
86:04:0000001:97924(1)
Масштаб 1:2000
86:04:0000001:103569(49)
86:04:0000001:27294
:126521:ЗУ1(2)
86:04:0000001:116439(6)
86:04:0000001:127561(1)
86:04:0000001:23190(2)
86:04:0000001:23190(4)
:126521:ЗУ1(3)
:126521:ЗУ1(4)
86:04:0000001:23203(13)
86:04:0000001
86:04:0000001:5102(5)
Масштаб 1:2000

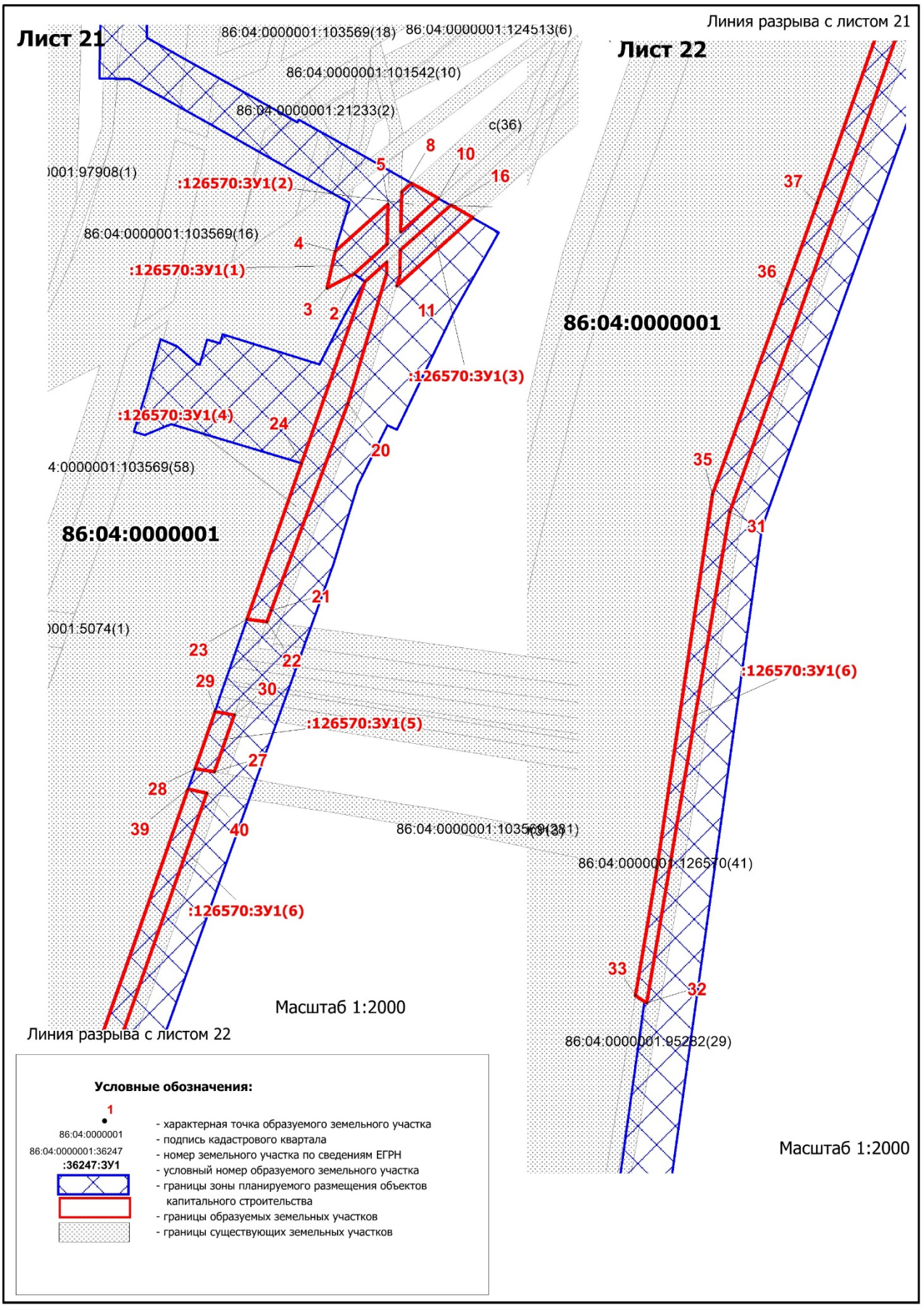
Лист 21
Лист 22
Линия разрыва с листом 21
Линия разрыва с листом 22
86:04:0000001:103569(18)
86:04:0000001:124513(6)
86:04:0000001:101542(10)
86:04:0000001:21233(2)
с(36)
:126570:ЗУ1(2)
:126570:ЗУ1(1)
86:04:0000001:103569(16)
:126570:ЗУ1(3)
:126570:ЗУ1(4)
4:0000001:103569(58)
86:04:0000001
:126570:ЗУ1(5)
:126570:ЗУ1(6)
86:04:0000001:103569(81)
86:04:0000001:126570(41)
86:04:0000001:95282(29)
Масштаб 1:2000
Масштаб 1:2000
Условные обозначения:
- характерная точка образуемого земельного участка
- подпись кадастрового квартала
- номер земельного участка по сведениям ЕГРН
- условный номер образуемого земельного участка
- границы зоны планируемого размещения объектов капитального строительства
- границы образуемых земельных участков
- границы существующих земельных участков

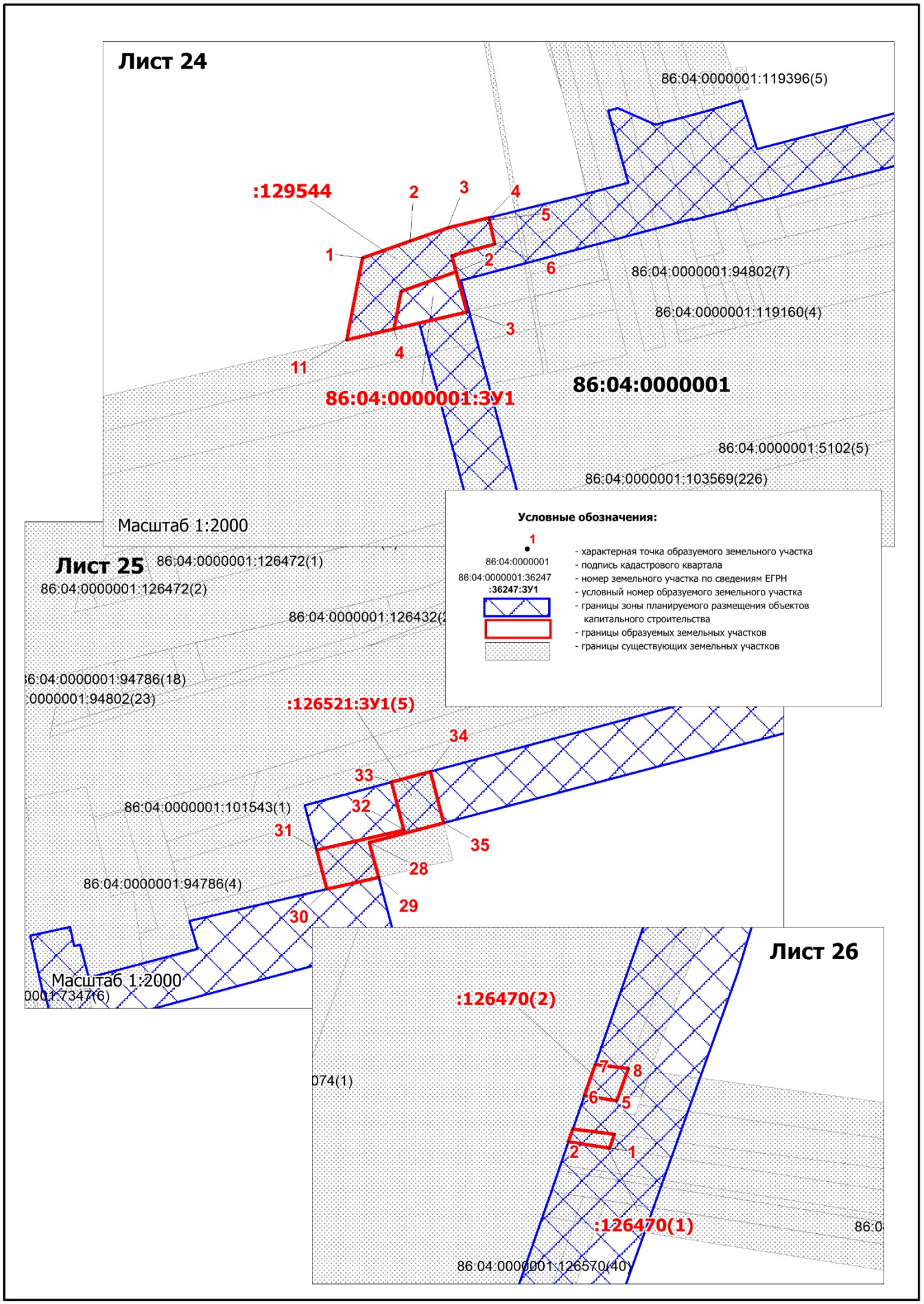
Лист 24
86:04:0000001:119396(5)
:129544
1
2
3
4
5
6
86:04:0000001:94802(7)
86:04:0000001:119160(4)
11
86:04:0000001:3У1
86:04:0000001
86:04:0000001:5102(5)
86:04:0000001:103569(226)
Масштаб 1:2000
Условные обозначения:
86:04:0000001
86:04:0000001:36247
:36247:3У1
- характерная точка образуемого земельного участка
- подпись кадастрового квартала
- номер земельного участка по сведениям ЕГРН
- условный номер образуемого земельного участка
- границы зоны планируемого размещения объектов капитального строительства
- границы образуемых земельных участков
- границы существующих земельных участков
Лист 25
86:04:0000001:126472(1)
86:04:0000001:126472(2)
86:04:0000001:126432(
:126521:3У1(5)
34
33
32
31
35
28
29
30
86:04:0000001:101543(1)
86:04:0000001:94786(4)
Масштаб 1:2000
Лист 26
:126470(2)
7
8
6
5
2
1
:126470(1)
86:04:0000001:126570(40)

2. Проект межевания территории. Текстовая часть

2.1. Перечень образуемых земельных участков

Образуемые земельные участки под строительство и эксплуатацию объекта «Северо-Варьеганское месторождение. Низконапорный водовод Дожимная – КНС-3. Низконапорный водовод Дожимная – КНС-4» образуются путем раздела земельного участка с кадастровыми номерами 86:04:0000001:36247, 86:04:0000001:23891, 86:04:0000001:23207, 86:04:0000001:5103, 86:04:0000001:126570, 86:04:0000001:5075, 86:04:0000001:116443, 86:04:0000001:126521 с сохранением исходных в измененных границах.

Так же необходимы территории земельных участков с кадастровыми номерами: 86:04:0000001:126470, 86:04:0000001:126429, 86:04:0000001:126426, 86:04:0000001:129544, имеющие установленные границы в ЕГРН (единый государственный реестр недвижимости территории), без регистрации права.

Доступ (проход или проезд от земельных участков общего пользования) к образуемым земельным участкам осуществляется за счет земель общего пользования кадастрового квартала 86:04:0000001.

Общая площадь образуемых земельных участков, необходимых для строительства и размещения проектируемого объекта, составляет 127424 кв.м, в том числе: площадь земель лесного фонда – 126912 кв.м;

Координаты земельных участков, необходимых для размещения проектируемого объекта в графических материалах определены в МСК-86 зона 4.

Границы территорий объектов культурного наследия в районе работ отсутствуют, и их отображение на чертеже межевания не требуется. Границы особо охраняемых природных территорий в районе работ отсутствуют, и их отображение на чертеже межевания не требуется. Границы зон действия публичных сервитутов в районе работ отсутствуют, и их отображение на чертеже межевания не требуется.

В проекте межевания отсутствуют образуемые земельные участки, которые после образования будут относиться к территориям общего пользования или имуществу общего пользования.

В связи с отсутствием в границах проекта межевания территорий, подлежащих застройке, линии отступа от красных линий в целях определения мест допустимого размещения зданий, строений, сооружений в проекте межевания не установлены.

Изъятие земельных участков для государственных нужд (нужд автономного округа, региональных нужд) не требуется.

Проектом планировки территории не устанавливаются красные линии в соответствии с действующим законодательством.

Площади образуемых и изменяемых земельных участков приведены в таблице 1.

Таблица 1

Условный номер образуемого земельного участка	Номера характерных точек образуемых земельных участков	Кадастровый номер земельного участка, из которого образуется земельный участок	Площадь образуемого земельного участка, м²	Способ образования земельного участка	Сведения об отнесении (не отнесении) образуемых земельных участков к территории общего пользования	Условные номера образуемых земельных участков, кадастровые номера или иные ранее присвоенные государственные учётные номера существующих земельных участков, в отношении которых предполагается их резервирование и (или) изъятие для государственных или муниципальных нужд, их адреса или описание местоположения, перечень и адреса расположенных на таких имущества земельных участках объектов недвижимого имуществ	Перечень кадастровых номеров существующих земельных участков, на которых линейный объект может быть размещён на условиях сервитута, публичного сервитута, их адреса или описание местоположения, перечень и адреса расположенных на таких земельных участках объектов недвижимого имущества	Сведения об отнесении образуемого земельного участка к определённой категории земель (в том числе в случае, если земельный участок в связи с размещением линейного объекта подлежит отнесению к определённой категории земель в силу закона без необходимости принятия решения о переводе земельного участка из состава земель этой категории в другую или сведения о необходимости перевода земельного участка из состава земель одной категории в другую
1	2	3	4	5	6	7	8	9
86:04:0000001:36247:ЗУ1		86:04:0000001:36247	112531,00	Образование земельного участка путем раздела с сохранением в измененных границах исходного земельного участка с кадастровым номером	Не относится к категории общего пользования	Образование земельных участков, в отношении которых предполагается резервирование и (или) изъятие для государственных или	Установление сервитута проектом межевания не предусмотрено	Земли лесного фонда

86:04:0000001:23891:ЗУ1		86:04:0000001:23891	1234,00	Образование земельного участка путем раздела с сохранением в измененных границах исходного земельного участка с кадастровым номером 86:04:0000001:23891		муниципальных нужд не предусмотрено			
86:04:0000001:126470		86:04:0000001:126470	125,00	Земельный участок образован, имеет границы учтенные в ЕГРН	Не относится к категории общего пользования	Образование земельных участков, в отношении которых предполагается резервирование и (или) изъятие для государственных или муниципальных нужд не предусмотрено	Установление сервитута проектом межевания не предусмотрено	Земли лесного фонда	
86:04:0000001:126429		86:04:0000001:126429	82,00						
86:04:0000001:126426		86:04:0000001:126426	178,00						
86:04:0000001:23207:ЗУ1		86:04:0000001:23207	124,00	Образование земельного участка путем раздела с сохранением в измененных границах исходного земельного участка с кадастровым номером 86:04:0000001:23207					

86:04:0000001:5103:ЗУ1		86:04:0000001:5103	420,00	Образование земельного участка путем раздела с сохранением в измененных границах исходного земельного участка с кадастровым номером 86:04:0000001:5103				
86:04:0000001:126570:ЗУ1		86:04:0000001:126570	7875,00	Образование земельного участка путем раздела с сохранением в измененных границах исходного земельного участка с кадастровым номером 86:04:0000001:126570				
86:04:0000001:5075:ЗУ1		86:04:0000001:5075	201,00	Образование земельного участка путем раздела с сохранением в измененных границах исходного земельного участка с кадастровым номером 86:04:0000001:5075				

86:04:0000001:116443:ЗУ1		86:04:0000001:116443	240,00	Образование земельного участка путем раздела с сохранением в измененных границах исходного земельного участка с кадастровым номером 86:04:0000001:116443	Не относится к категории общего пользования	Образование земельных участков, в отношении которых предполагается резервирование и (или) изъятие для государственных или муниципальных нужд не предусмотрено	Установление сервитута проектом межевания не предусмотрено	Земли лесного фонда
86:04:0000001:126521:ЗУ1		86:04:0000001:126521	3902,00	Образование земельного участка путем раздела с сохранением в измененных границах исходного земельного участка с кадастровым номером 86:04:0000001:126521				
86:04:0000001:ЗУ1		86:04:0000001	512,00	Образованием земельного участка из земель, находящихся в (муниципальной) государственной собственности	Не относится к категории общего пользования	Образование земельных участков, в отношении которых предполагается резервирование и (или) изъятие для государственных или муниципальных нужд не предусмотрено	Установление сервитута проектом межевания не предусмотрено	Земли запаса
итого:			127 424,00					

Целевое назначение лесов, вид (виды) разрешенного использования лесного участка, количественные и качественные характеристики лесного участка, сведения о нахождении лесного участка в границах особо защитных участков лесов (в случае, если подготовка проекта межевания территории осуществляется в целях определения местоположения границ образуемых и (или) изменяемых лесных участков)

Лесной участок расположен на землях лесного фонда, Охтеурского урочища, Охтеурского участкового лесничества, Нижневартовского лесничества территориального отдела – лесничества Департамента недропользования и природных ресурсов ХМАО- Югры.

Виды разрешённого использования лесных участков устанавливаются в соответствии со статьей 25 Лесного кодекса Российской Федерации.

Виды и цель разрешённого использования лесных участков:

строительство, реконструкция, эксплуатация линейных объектов Целевое назначение лесов – эксплуатационные леса.

Количественные и качественных характеристики лесного участка, сведения о нахождении лесного участка в границах особо защитных лесов представлены в таблицах 2-6.

Характеристика лесного участка

Таблица 2

Целевое назначение лесов	Участковое лесничество/ урочище (при наличии)	Лесной квартал	Лесотаксационный выдел	Преобладающая порода	Площадь(га)/ запас древесины (куб.м)		В том числе по группам возраста древостоя (га/ куб. м)			
							молодняки	средневозрастные	приспевающие	Спелые и перестойные
1	2	3	4	5	6		7	8	9	10
Участок 1	Трубопровод подземный (Нефтегазосборный трубопровод т.вр.к.9,16-ГО ЦПС)									
эксплуатационные	Охтеурское/Охтеурское	22	30		2,519	-	Болото верховое, сфагновое			
эксплуатационные	Охтеурское/Охтеурское	22	32		0,0568	-	Озеро			
эксплуатационные	Охтеурское/Охтеурское	22	47		1,5539	-	Болото верховое, сфагновое			

эксплуатационные	Охтеурское/Охтеурское	22	49		0,0934	-	Трасса коммуникаций				
эксплуатационные	Охтеурское/Охтеурское	22	55		0,1259	-	Трасса коммуникаций				
эксплуатационные	Охтеурское/Охтеурское	22	56	С	0,1536	12					0,1536/12
эксплуатационные	Охтеурское/Охтеурское	30	99	К	1,6545	248			1,6545/248		
эксплуатационные	Охтеурское/Охтеурское	30	174		0,0456	-	Профиль				
эксплуатационные	Охтеурское/Охтеурское	31	10		0,1144	-	Трасса коммуникаций				
эксплуатационные	Охтеурское/Охтеурское	31	11	С	0,2047	18					0,2047/18
эксплуатационные	Охтеурское/Охтеурское	31	12	К	0,567	91			0,567/91		
эксплуатационные	Охтеурское/Охтеурское	31	19	Б	0,2160	15		0,2160/15			
эксплуатационные	Охтеурское/Охтеурское	31	20	К	0,3736	56			0,3736/56		
эксплуатационные	Охтеурское/Охтеурское	31	27	С	0,1753	16					0,1753/16
эксплуатационные	Охтеурское/Охтеурское	31	29		0,0708	-	Болото верховое, сфагновое				
эксплуатационные	Охтеурское/Охтеурское	31	37	С	0,4704	33					0,4704/33
эксплуатационные	Охтеурское/Охтеурское	31	40		0,0428	-	Линия электропередач				
эксплуатационные	Охтеурское/Охтеурское	31	42		1,5901	-	Болото верховое, сфагновое				
эксплуатационные	Охтеурское/Охтеурское	31	63		1,0215	-	Болото верховое, сфагновое				
эксплуатационные	Охтеурское/Охтеурское	31	70	С	0,0312	2					
эксплуатационные	Охтеурское/Охтеурское	31	91	С	0,0002	0					0,0002/0
эксплуатационные	Охтеурское/Охтеурское	31	99		0,0188	-	Профиль				
эксплуатационные	Охтеурское/Охтеурское	31	101		0,1144	-	Профиль				
эксплуатационные	Охтеурское/Охтеурское	31	103		0,0288	-	Река				
эксплуатационные	Охтеурское/Охтеурское	31	105		0,0104	-	Просека по профилю				
Итого по участку:					11,2531	491	-	0,2160/15	2,5951/395		1,0354/81
Участок 2	Трубопровод подземный (Нефтегазосборный трубопровод т.вр.к.9,16-ГО ЦПС)										
эксплуатационные	Охтеурское/Охтеурское	31	10		0,1234	-	Трасса коммуникаций				
Итого по участку:					0,1234	-	-	-	-		-
Участок 3	Трубопровод подземный (Нефтегазосборный трубопровод т.вр.к.9,16-ГО ЦПС)										
эксплуатационные	Охтеурское/Охтеурское	31	70	С	0,0178	1					0,0178/1

Итого по участку:					0,0178	1	-	-	-	0,0178/1
Участок 4	Трубопровод подземный (Нефтегазосборный трубопровод т.вр.к.9,16-ГО ЦПС)									
эксплуатационные	Охтеурское/Охтеурское	22	49		0,0124	-	Трасса коммуникаций			
Итого по участку:					0,0124	-				
Участок 5	Трубопровод подземный (Нефтегазосборный трубопровод т.вр.к.9,16-ГО ЦПС)									
эксплуатационные	Охтеурское/Охтеурское	31	40		0,0071	-	Линия электропередач			
эксплуатационные	Охтеурское/Охтеурское	31	70	С	0,0349	2				0,0349/2
Итого по участку:					0,0420	2				0,0349/2
Участок 6	Трубопровод подземный (Нефтегазосборный трубопровод т.вр.к.9,16-ГО ЦПС)									
эксплуатационные	Охтеурское/Охтеурское	22	30		0,7491	-	Болото верховое, сфагновое			
эксплуатационные	Охтеурское/Охтеурское	22	32		0,0176	-	Озеро			
эксплуатационные	Охтеурское/Охтеурское	22	49		0,0237	-	Трасса коммуникаций			
Итого по участку:					0,7869	-				
Участок 7	Трубопровод подземный (Нефтегазосборный трубопровод т.вр.к.9,16-ГО ЦПС)									
эксплуатационные	Охтеурское/Охтеурское	22	49		0,0082	-	Трасса коммуникаций			
Итого по участку:					0,0082	-				
Участок 8	Трубопровод подземный (Нефтегазосборный трубопровод т.вр.к.9,16-ГО ЦПС)									
эксплуатационные	Охтеурское/Охтеурское	22	30		0,0131	-	Болото верховое, сфагновое			
эксплуатационные	Охтеурское/Охтеурское	22	49		0,0070	-	Трасса коммуникаций			
Итого по участку:					0,0201	-				
Участок 9	Трубопровод подземный (Нефтегазосборный трубопровод т.вр.к.9,16-ГО ЦПС)									
эксплуатационные	Охтеурское/Охтеурское	31	12	К	0,0238	4			0,0238/4	
Итого по участку:					0,0238	4			0,0238/4	
Участок 10	Трубопровод подземный (Нефтегазосборный трубопровод т.вр.к.9,16-ГО ЦПС)									
эксплуатационные	Охтеурское/Охтеурское	30	99	К	0,1083	16			0,1083/16	
эксплуатационные	Охтеурское/Охтеурское	30	174		0,0010	-	Профиль			
эксплуатационные	Охтеурское/Охтеурское	31	10		0,0342	-	Трасса коммуникаций			
эксплуатационные	Охтеурское/Охтеурское	31	26		0,0132	-	Производственная база			
эксплуатационные	Охтеурское/Охтеурское	31	29		0,0203	-	Болото верховое, сфагновое			
эксплуатационные	Охтеурское/Охтеурское	31	37	С	0,0336	2				0,0336/2
эксплуатационные	Охтеурское/Охтеурское	31	40		0,0207		Линия электропередач			
эксплуатационные	Охтеурское/Охтеурское	31	70	С	0,1533	11				0,1533/11
эксплуатационные	Охтеурское/Охтеурское	31	101		0,0056		Профиль			

Итого по участку:					0,3902	29	-	-	0,1083/16	0,1869/13
Участок 11	Трубопровод подземный (Нефтегазосборный трубопровод т.вр.к.9,16-ГО ЦПС)									
эксплуатационные	Охтеурское/Охтеурское	22	30		0,0082	-	Болото верховое, сфагновое			
эксплуатационные	Охтеурское/Охтеурское	22	49		0,0043	-	Трасса коммуникаций			
Итого по участку:					0,0125	-	-	-	-	-
Всего по отводу:					12,6939	527	-	0,2160/15	2,7272/415	1,275/97

Средние таксационные показатели насаждений лесного участка

Таблица 3

Квартал	Выдел	Целевое назначение лесов	Преобладающая	Состав	Возраст	Бонитет	Полнота	Средний запас древесины лесных насаждений (куб. м/га)			
								молодняки	средневозрастные	приспевающие	спелые и перестойные
1	2	3	4	5	6	7	8	9	10	11	12
Участок 1											
22	56	эксплуатационные	С	7С1К2Б	145	5А	0,5	-	-	-	80
30	99	эксплуатационные	К	7К2Е1Б	170	5	0,4	-	-	150	-
31	11	эксплуатационные	С	7С1К2Б	150	5А	0,5	-	-	-	90
31	12	эксплуатационные	К	8К2Е1Б	190	5	0,5	-	-	160	-
31	19	эксплуатационные	Б	5Б2ОС2С1Е+К	35	4	0,8	-	70	-	-
31	20	эксплуатационные	К	6К1С1Е2Б	190	5	0,4	-	-	150	-
31	27	эксплуатационные	С	10С+К+Б	150	5А	0,5	-	-	-	90
31	37	эксплуатационные	С	9С1К	150	5А	0,4	-	-	-	70
31	70	эксплуатационные	С	9С1К	150	5А	0,4	-	-	-	70
31	91	эксплуатационные	С	10С+К+Б	150	5А	0,5	-	-	-	90
Участок 3											
31	70	эксплуатационные	С	9С1К	150	5А	0,4	-	-	-	70
Участок 5											
31	70	эксплуатационные	С	9С1К	150	5А	0,4	-	-	-	70
Участок 9											
31	12	эксплуатационные	К	8К2Е1Б	190	5	0,5	-	-	160	-
Участок 10											
30	99	эксплуатационные	К	7К2Е1Б	170	5	0,4	-	-	150	-
31	37	эксплуатационные	С	9С1К	150	5А	0,4	-	-	-	70
31	70	эксплуатационные	С	9С1К	150	5А	0,4	-	-	-	70

Объекты лесной инфраструктуры

Таблица 4

N п/п	Лесничество	Участковое лесничество/ урочище (при наличии)	Лесной квартал	Лесотаксационный выдел	Наименование объекта	Единица измерения	Объем
1	2	3	4	5	6	7	8
1	Нижневартовское	Охтеурское/ Охтеурское	31	105	Просека по профилю	га	0,0104

Объекты лесного семеноводства

Таблица 5

N п/п	Лесничество	Участковое лесничество/ урочище (при наличии)	Лесной квартал	Лесотаксационный выдел	Наименование объекта	Единица измерения	Объем
1	2	3	4	5	6	7	8
-	-	-	-	-	-	-	-

Объекты, не связанные с созданием лесной инфраструктуры

Таблица 6

N п/п	Лесничество	Участковое лесничество/ урочище (при наличии)	Лесной квартал	Лесотаксационный выдел	Наименование объекта	Единица измерения	Объем
1	2	3	4	5	6	7	8
1	Нижневартовское	Охтеурское/ Охтеурское	22	49	Трасса коммуникаций	Га	0,1490
2	Нижневартовское	Охтеурское/ Охтеурское	22	55	Трасса коммуникаций	Га	0,1259
3	Нижневартовское	Охтеурское/ Охтеурское	31	10	Трасса коммуникаций	Га	0,2720
4	Нижневартовское	Охтеурское/ Охтеурское	31	40	Линия электропередач	Га	0,0706
5	Нижневартовское	Охтеурское/ Охтеурское	31	26	Производственная база	Га	0,0132

2.2. Перечень координат характерных точек образуемых земельных участков

Обозначение характерных точек границы	X	У
86:04:0000001:36247:ЗУ1(1)		
1	1010933.63	4566874.95
2	1010893.80	4566725.93
3	1010911.66	4566722.01
4	1010917.67	4566750.71
5	1010922.57	4566749.98
6	1010930.44	4566776.78
7	1010931.14	4566776.57
8	1010944.86	4566772.57
10	1010966.47	4566866.17
1	1010933.63	4566874.95
86:04:0000001:36247:ЗУ1(2)		
11	1010989.86	4566878.54
12	1010979.92	4566835.52
13	1011002.17	4566829.58
14	1011013.65	4566872.58
11	1010989.86	4566878.54
86:04:0000001:36247:ЗУ1(3)		
15	1011217.50	4567635.64
16	1011189.44	4567642.99
17	1010993.35	4566898.28
18	1011018.82	4566891.90
19	1011208.36	4567601.40
15	1011217.50	4567635.64
86:04:0000001:36247:ЗУ1(4)		
20	1011882.73	4567950.92
21	1011872.51	4567949.04
22	1011852.28	4567943.76
23	1011784.32	4567845.59
24	1011741.41	4567837.79
25	1011735.51	4567832.10
26	1011657.61	4567813.20
27	1011644.89	4567769.90
28	1011619.15	4567665.41
29	1011620.24	4567665.05
30	1011653.20	4567791.17
31	1011666.27	4567790.80
32	1011666.61	4567802.79
33	1011678.08	4567804.08
34	1011677.99	4567803.31
35	1011696.24	4567800.77
36	1011697.02	4567806.33
37	1011797.81	4567824.67
38	1011883.25	4567948.09
20	1011882.73	4567950.92
86:04:0000001:36247:ЗУ1(5)		
39	1011676.29	4567897.85
40	1011675.44	4567897.73
41	1011672.40	4567887.87
42	1011677.58	4567888.79
39	1011676.29	4567897.85
86:04:0000001:36247:ЗУ1(6)		
43	1011843.85	4568164.72
44	1011828.93	4568162.29
45	1011828.07	4568152.31
46	1011845.57	4568155.28
43	1011843.85	4568164.72
86:04:0000001:36247:ЗУ1(7)		
47	1012802.80	4568518.92
48	1012732.30	4568467.78
49	1012628.10	4568369.34
50	1012587.00	4568359.57
51	1012525.41	4568353.13
52	1012521.58	4568389.82
53	1012420.98	4568379.30
54	1012330.35	4568362.81
55	1012340.30	4568308.08
56	1011811.88	4568211.99
57	1011814.61	4568196.98
58	1012277.06	4568277.56
59	1012300.28	4568280.94
60	1012358.12	4568287.97
61	1012390.82	4568312.56
62	1012411.28	4568360.71
63	1012487.45	4568369.69
64	1012513.01	4568335.66
65	1012587.27	4568344.52
66	1012609.25	4568347.75
67	1012631.04	4568352.08
68	1012633.96	4568352.74
69	1012738.40	4568449.04
70	1012755.94	4568464.41
71	1012774.24	4568478.86
72	1012795.98	4568495.15
73	1012868.44	4568398.43
74	1012908.68	4568393.59
75	1012937.07	4568392.30

76	1012990.10	4568394.10
77	1013021.86	4568397.01
78	1013044.43	4568400.27
79	1013064.43	4568404.51
80	1013065.48	4568404.74
81	1013065.26	4568407.66
82	1013061.77	4568434.27
83	1013047.36	4568419.96
84	1012922.76	4568420.16
85	1012868.09	4568428.87
47	1012802.80	4568518.92
86:04:0000001:36247:ЗУ1(8)		
86	1013211.05	4568479.86
87	1013174.77	4568471.14
88	1013174.75	4568470.75
89	1013197.70	4568445.86
90	1013225.63	4568472.42
91	1013216.33	4568477.17
86	1013211.05	4568479.86
86:04:0000001:36247:ЗУ1(9)		
92	1013345.16	4568613.55
93	1013319.29	4568581.19
94	1013213.53	4568480.81
95	1013217.26	4568478.91
96	1013227.15	4568473.86
97	1013337.48	4568578.78
98	1013359.40	4568600.29
92	1013345.16	4568613.55
86:04:0000001:36247:ЗУ1(10)		
99	1013373.51	4568653.64
100	1013373.51	4568653.63
101	1013362.74	4568640.35
102	1013365.07	4568638.46
103	1013348.93	4568618.27
104	1013363.59	4568604.65
105	1013382.13	4568622.96
106	1013382.99	4568624.04
107	1013383.11	4568623.94
108	1013393.38	4568634.08
99	1013373.51	4568653.64
86:04:0000001:36247:ЗУ1(11)		
109	1014113.31	4569174.43
110	1014049.80	4569165.25
111	1013911.94	4569152.86
112	1013840.80	4569067.66
113	1013482.60	4568716.22
114	1013466.07	4568733.06
115	1013432.25	4568699.88
116	1013430.45	4568701.71
117	1013421.54	4568692.97
118	1013427.69	4568687.33
119	1013443.57	4568683.80
120	1013454.30	4568694.28
121	1013481.32	4568686.75
122	1013776.89	4568978.21
123	1013872.21	4569077.23
124	1013896.14	4569100.38
125	1013902.59	4569105.77
126	1013932.31	4569129.98
127	1013966.53	4569134.67
128	1014093.47	4569152.07
129	1014108.18	4569156.38
109	1014113.31	4569174.43
86:04:0000001:36247:ЗУ1(12)		
149	1014185.76	4569186.76
150	1014153.09	4569180.19
151	1014127.98	4569176.56
152	1014122.31	4569157.04
153	1014184.65	4569169.54
154	1014185.50	4569182.78
149	1014185.76	4569186.76
86:04:0000001:36247:ЗУ1(13)		
130	1015409.33	4569415.09
131	1015034.03	4569280.55
132	1014381.99	4569189.89
133	1014378.11	4569217.83
134	1014299.21	4569206.86
135	1014298.83	4569209.97
136	1014240.22	4569201.87
137	1014240.78	4569197.84
138	1014198.02	4569189.23
139	1014196.78	4569172.03
140	1014252.01	4569182.93
141	1014278.14	4569187.36
142	1014344.28	4569196.62
143	1014345.21	4569190.03
144	1014350.09	4569155.36
145	1014580.54	4569194.27
146	1014580.61	4569194.28
147	1015039.56	4569271.78
148	1015411.24	4569402.15
130	1015409.33	4569415.09
86:04:0000001:36247:ЗУ1(14)		
155	1015444.44	4569427.67
156	1015418.31	4569418.31
157	1015420.79	4569405.52

158	1015446.52	4569414.59
155	1015444.44	4569427.67
86:04:0000001:36247:ЗУ1(15)		
159	1015481.52	4569426.80
160	1015479.50	4569426.09
161	1015476.70	4569425.13
162	1015477.47	4569419.04
163	1015480.54	4569420.12
164	1015480.55	4569420.07
165	1015482.29	4569420.72
159	1015481.52	4569426.80
86:04:0000001:36247:ЗУ1(16)		
166	1015664.81	4569527.69
167	1015627.92	4569506.94
168	1015575.90	4569481.77
169	1015577.98	4569477.44
170	1015551.07	4569464.09
171	1015515.34	4569453.09
172	1015486.81	4569442.87
173	1015488.61	4569429.31
174	1015492.52	4569430.68
175	1015585.96	4569465.36
176	1015640.73	4569481.68
177	1015671.45	4569515.98
166	1015664.81	4569527.69
86:04:0000001:36247:ЗУ1(17)		
178	1015692.75	4569478.10
179	1015677.49	4569477.75
181	1015656.26	4569454.05
182	1015659.84	4569454.88
183	1015684.87	4569462.52
184	1015694.53	4569474.94
178	1015692.75	4569478.10
86:04:0000001:36247:ЗУ1(18)		
185	1015697.74	4569469.26
186	1015694.92	4569465.64
187	1015699.02	4569466.99
185	1015697.74	4569469.26
86:04:0000001:36247:ЗУ1(19)		
188	1015682.97	4569483.88
189	1015689.44	4569484.00
190	1015686.97	4569488.34
188	1015682.97	4569483.88
86:04:0000001:23891:ЗУ1		
1	1011355.87	4567562.12
2	1011361.06	4567583.60
3	1011307.28	4567597.96
4	1011301.76	4567576.53

1	1011355.87	4567562.12
86:04:0000001:126470(1)		
1	1015467.58	4569418.10
2	1015469.31	4569406.78
3	1015472.83	4569408.01
4	1015471.38	4569419.43
1	1015467.58	4569418.10
86:04:0000001:126470(2)		
5	1015480.55	4569420.07
6	1015482.01	4569411.20
7	1015490.52	4569414.16
8	1015489.37	4569423.22
5	1015480.55	4569420.07
86:04:0000001:126429(1)		
1	1015447.48	4569408.53
2	1015448.91	4569399.75
3	1015455.62	4569402.08
4	1015454.21	4569410.91
1	1015447.48	4569408.53
86:04:0000001:126429(2)		
5	1015459.57	4569415.30
6	1015461.34	4569404.07
7	1015462.91	4569404.62
8	1015461.24	4569415.88
5	1015459.57	4569415.30
86:04:0000001:126426		
1	1011614.88	4567648.07
2	1011619.15	4567665.41
3	1011609.85	4567668.45
4	1011605.23	4567651.16
1	1011614.88	4567648.07
86:04:0000001:23207:ЗУ1(1)		
1	1015444.44	4569427.67
2	1015446.52	4569414.59
3	1015453.23	4569416.95
4	1015451.17	4569430.09
1	1015444.44	4569427.67
86:04:0000001:23207:ЗУ1(2)		
5	1015456.90	4569432.14
6	1015459.57	4569415.30
7	1015461.24	4569415.88
8	1015458.75	4569432.81
5	1015456.90	4569432.14
86:04:0000001:5103:ЗУ1		
1	1011636.99	4567640.96
2	1011642.05	4567657.97
3	1011620.24	4567665.05
4	1011619.15	4567665.41

5	1011614.88	4567648.07
1	1011636.99	4567640.96
86:04:0000001:126570:ЗУ1(1)		
1	1015659.44	4569477.37
2	1015646.19	4569462.50
3	1015639.70	4569450.18
4	1015656.26	4569454.05
5	1015677.49	4569477.75
1	1015659.44	4569477.37
86:04:0000001:126570:ЗУ1(2)		
6	1015665.06	4569483.62
7	1015665.15	4569483.46
8	1015682.97	4569483.88
9	1015686.97	4569488.34
10	1015680.08	4569500.52
6	1015665.06	4569483.62
86:04:0000001:126570:ЗУ1(3)		
11	1015640.73	4569481.68
12	1015645.39	4569483.05
13	1015648.92	4569483.13
14	1015656.77	4569483.31
15	1015661.95	4569489.14
16	1015677.04	4569506.11
18	1015671.45	4569515.98
11	1015640.73	4569481.68
86:04:0000001:126570:ЗУ1(4)		
19	1015646.36	4569477.09
20	1015587.85	4569459.68
21	1015494.53	4569425.05
22	1015489.37	4569423.22
23	1015490.52	4569414.16
24	1015560.76	4569438.69
25	1015642.62	4569467.41
26	1015651.33	4569477.20
19	1015646.36	4569477.09
86:04:0000001:126570:ЗУ1(5)		
27	1015421.79	4569399.49
28	1015423.16	4569390.80
29	1015448.91	4569399.75
30	1015447.48	4569408.53
27	1015421.79	4569399.49
86:04:0000001:126570:ЗУ1(6)		
31	1015041.02	4569265.95
32	1014819.94	4569228.57
33	1014823.28	4569223.57
34	1014880.28	4569233.09
35	1015048.89	4569258.24
36	1015141.29	4569291.46
37	1015180.23	4569305.46
38	1015350.32	4569365.49
39	1015414.10	4569387.66
40	1015412.13	4569396.12
31	1015041.02	4569265.95
86:04:0000001:5075:ЗУ1(1)		
1	1015467.58	4569418.10
2	1015471.37	4569419.44
3	1015469.19	4569436.55
4	1015464.97	4569435.04
1	1015467.58	4569418.10
86:04:0000001:5075:ЗУ1(2)		
5	1015486.81	4569442.87
6	1015477.61	4569439.57
7	1015479.50	4569426.11
8	1015488.61	4569429.31
5	1015486.81	4569442.87
86:04:0000001:116443:ЗУ1(1)		
1	1013092.89	4568396.08
2	1013105.60	4568399.12
3	1013104.69	4568412.03
4	1013102.96	4568426.39
5	1013101.75	4568432.86
6	1013100.00	4568440.23
7	1013096.47	4568453.00
8	1013095.95	4568454.90
9	1013095.66	4568455.01
10	1013095.65	4568454.97
11	1013095.65	4568454.95
12	1013095.65	4568454.92
13	1013095.66	4568454.90
14	1013099.72	4568440.21
15	1013101.57	4568432.79
16	1013102.66	4568426.35
17	1013103.63	4568418.87
18	1013104.39	4568412.05
19	1013105.09	4568403.66
20	1013098.63	4568410.02
21	1013098.01	4568412.43
22	1013096.82	4568414.43
23	1013094.85	4568416.11
24	1013090.34	4568419.02
1	1013092.89	4568396.08
86:04:0000001:116443:ЗУ1(2)		
25	1013079.27	4568413.22
26	1013077.24	4568427.32
27	1013074.37	4568412.04
25	1013079.27	4568413.22

86:04:0000001:126521:ЗУ1(1)		
1	1011858.82	4567953.86
2	1011858.91	4567953.35
3	1011852.28	4567943.76
4	1011872.51	4567949.04
5	1011882.73	4567950.92
6	1011881.44	4567958.02
1	1011858.82	4567953.86
86:04:0000001:126521:ЗУ1(2)		
7	1011692.08	4567828.82
8	1011673.55	4567826.72
9	1011673.71	4567825.83
10	1011644.30	4567820.71
11	1011641.60	4567798.94
12	1011637.03	4567772.93
13	1011630.99	4567747.56
14	1011609.85	4567668.45
15	1011619.15	4567665.41
16	1011644.89	4567769.90
17	1011657.61	4567813.20
18	1011735.51	4567832.10
19	1011741.41	4567837.79
7	1011692.08	4567828.82
86:04:0000001:126521:ЗУ1(3)		
20	1011580.85	4567559.66
21	1011592.60	4567557.55
22	1011600.05	4567587.80
23	1011589.02	4567590.17
20	1011580.85	4567559.66
86:04:0000001:126521:ЗУ1(4)		
24	1011577.36	4567546.54
25	1011589.23	4567543.88
26	1011592.12	4567555.60
27	1011580.32	4567557.72
24	1011577.36	4567546.54
86:04:0000001:126521:ЗУ1(5)		
28	1010983.67	4566861.58
29	1010966.48	4566866.17
30	1010960.56	4566840.58
31	1010979.92	4566835.52
32	1010989.86	4566878.54
33	1011013.65	4566872.58
34	1011018.82	4566891.90
35	1010993.35	4566898.28
28	1010983.67	4566861.58
86:04:0000001:129544		
1	1011571.18	4567486.92
2	1011578.73	4567508.43
3	1011584.67	4567525.34
4	1011589.23	4567543.88
5	1011588.23	4567544.10
6	1011577.36	4567546.54
7	1011572.21	4567527.18
8	1011564.80	4567529.16
9	1011556.10	4567504.37
10	1011539.09	4567501.07
11	1011534.14	4567479.74
1	1011571.18	4567486.92
86:04:0000001:ЗУ1		
1	1011556.10	4567504.37
2	1011564.80	4567529.16
3	1011546.73	4567534.00
4	1011539.09	4567501.07
1	1011556.10	4567504.37

2.3. Сведения о границах территории, применительно к которой осуществляется подготовка проекта межевания, содержащие перечень координат характерных точек таких границ в системе координат, используемой для ведения Единого государственного реестра недвижимости

Обозначение характерных точек границы	Координаты, м	
	X	У
1	2	3
1	1015627.92	4569506.94
2	1015575.90	4569481.77
3	1015577.98	4569477.44
4	1015551.07	4569464.09
5	1015515.34	4569453.09
6	1015034.04	4569280.55
7	1014381.99	4569189.88
8	1014378.11	4569217.83
9	1014299.21	4569206.86
10	1014298.83	4569209.97
11	1014240.22	4569201.87
12	1014240.78	4569197.84
13	1014153.09	4569180.19
14	1014049.80	4569165.25
15	1013911.94	4569152.86
16	1013840.80	4569067.66
17	1013482.60	4568716.22
18	1013466.07	4568733.06
19	1013432.25	4568699.88
20	1013430.45	4568701.71
21	1013404.41	4568676.18
22	1013394.95	4568669.99
23	1013389.99	4568674.01
24	1013388.73	4568672.45
25	1013378.44	4568659.73
26	1013373.51	4568653.63
27	1013362.74	4568640.35
28	1013365.07	4568638.46
29	1013319.29	4568581.19
30	1013213.04	4568480.33
31	1013108.39	4568455.19
32	1013108.23	4568455.83
33	1013096.47	4568453.0
34	1013095.95	4568454.9
35	1013095.66	4568455.0
36	1013095.65	4568454.9
37	1013095.65	4568454.9
38	1013095.66	4568454.9
39	1013096.20	4568452.9
40	1013093.75	4568452.35
41	1013090.60	4568456.00
42	1013060.43	4568448.72
43	1013063.51	4568435.99
44	1013047.36	4568419.97
45	1012922.76	4568420.16
46	1012868.10	4568428.87
47	1012802.80	4568518.92
48	1012732.30	4568467.78
49	1012628.10	4568369.34
50	1012587.00	4568359.57
51	1012525.41	4568353.13
52	1012521.57	4568389.82
53	1012420.98	4568379.30
54	1012330.34	4568362.81
55	1012340.30	4568308.08
56	1011811.88	4568211.99
57	1011858.91	4567953.35
58	1011784.32	4567845.59
59	1011692.08	4567828.82
60	1011667.30	4567826.02
61	1011667.33	4567827.93
62	1011659.13	4567828.15
63	1011659.35	4567837.02
64	1011659.56	4567843.50
65	1011656.75	4567843.57
66	1011656.95	4567850.80
67	1011657.36	4567865.79
68	1011663.28	4567871.39
69	1011679.72	4567873.78
70	1011676.29	4567897.85
71	1011652.19	4567894.43
72	1011624.63	4567894.66
73	1011623.38	4567880.37
74	1011622.80	4567880.24
75	1011621.88	4567869.53
76	1011622.29	4567867.73
77	1011618.03	4567818.88
78	1011617.72	4567808.32

79	1011631.59	4567807.92
80	1011631.32	4567798.40
81	1011629.31	4567790.71
82	1011593.98	4567655.53
83	1011593.37	4567655.69
84	1011588.24	4567635.89
85	1011588.81	4567635.71
86	1011561.02	4567531.29
87	1011214.29	4567623.62
88	1011217.50	4567635.64
89	1011189.44	4567642.99
90	1010983.67	4566861.58
91	1010966.48	4566866.17
92	1010933.63	4566874.95
93	1010888.58	4566706.38
94	1010910.08	4566700.63
95	1010909.90	4566699.83
96	1010937.52	4566693.78
97	1010941.80	4566713.31
98	1010932.37	4566715.38
99	1010933.12	4566718.49
100	1010916.74	4566722.66
101	1010931.16	4566776.59
102	1010944.86	4566772.57
103	1010960.56	4566840.58
104	1011002.17	4566829.58
105	1011013.65	4566872.58
106	1011018.82	4566891.90
107	1011208.36	4567601.40
108	1011301.76	4567576.53
109	1011355.87	4567562.12
110	1011541.84	4567512.52
111	1011539.09	4567501.07
112	1011534.14	4567479.74
113	1011571.18	4567486.92
114	1011578.73	4567508.43
115	1011584.67	4567525.34
116	1011589.23	4567543.88
117	1011592.12	4567555.60
118	1011592.60	4567557.55
119	1011600.05	4567587.80
120	1011604.93	4567606.80
121	1011637.52	4567597.67
122	1011638.69	4567602.16
123	1011631.33	4567619.08
124	1011636.99	4567640.96

125	1011642.05	4567657.97
126	1011620.24	4567665.05
127	1011653.20	4567791.17
128	1011666.27	4567790.80
129	1011666.61	4567802.79
130	1011678.08	4567804.08
131	1011677.99	4567803.31
132	1011696.24	4567800.76
133	1011697.02	4567806.33
134	1011797.81	4567824.67
135	1011883.25	4567948.09
136	1011838.62	4568193.47
137	1012367.04	4568289.57
138	1012390.83	4568312.56
139	1012408.33	4568353.68
140	1012424.24	4568356.51
141	1012489.90	4568363.41
142	1012504.93	4568327.86
143	1012590.87	4568336.85
144	1012639.42	4568348.39
145	1012746.56	4568449.61
146	1012797.68	4568486.80
147	1012855.07	4568407.66
148	1012868.44	4568398.43
149	1012880.27	4568396.73
150	1012908.68	4568393.59
151	1012937.07	4568392.30
152	1012990.10	4568394.10
153	1013017.34	4568396.35
154	1013056.85	4568396.95
155	1013064.43	4568404.51
156	1013065.41	4568405.49
157	1013071.22	4568411.27
158	1013080.30	4568413.47
159	1013084.08	4568397.86
160	1013092.89	4568396.08
161	1013105.66	4568399.13
162	1013105.36	4568403.01
163	1013108.70	4568403.82
164	1013102.34	4568430.09
165	1013192.31	4568451.70
166	1013197.70	4568445.86
167	1013224.40	4568459.41
168	1013336.27	4568565.60
169	1013382.99	4568624.04
170	1013389.80	4568618.47

171	1013398.42	4568629.12
172	1013402.56	4568634.24
173	1013400.05	4568636.26
174	1013401.71	4568637.95
175	1013409.16	4568645.58
176	1013405.32	4568649.33
177	1013421.01	4568659.26
178	1013422.81	4568657.43
179	1013426.07	4568660.63
180	1013430.10	4568656.80
181	1013430.57	4568657.30
182	1013433.19	4568660.06
183	1013437.14	4568664.21
184	1013446.76	4568674.33
185	1013443.45	4568677.71
186	1013448.82	4568682.99
187	1013448.36	4568683.46
188	1013457.88	4568692.99
189	1013482.29	4568683.69
190	1013857.72	4569052.04
191	1013932.31	4569129.98
192	1013964.72	4569134.40
193	1014052.48	4569142.40
194	1014157.01	4569157.52
195	1014243.96	4569175.02
196	1014245.26	4569165.62
197	1014253.44	4569166.76
198	1014254.30	4569159.93
199	1014256.87	4569139.51
200	1014258.29	4569128.23
201	1014258.86	4569123.72
202	1014318.76	4569131.26
203	1014319.13	4569128.87
204	1014321.41	4569114.46
205	1014315.59	4569110.67
206	1014324.06	4569097.68
207	1014324.60	4569094.26
208	1014326.13	4569094.50
209	1014326.51	4569093.91
210	1014327.83	4569094.77
211	1014344.35	4569097.38
212	1014343.85	4569100.58
213	1014351.38	4569101.74
214	1014349.82	4569111.83
215	1014349.16	4569124.43
216	1014347.89	4569124.27

217	1014347.67	4569125.69
218	1014343.62	4569125.06
219	1014341.47	4569142.17
220	1014340.79	4569147.56
221	1014340.02	4569153.65
222	1014339.96	4569154.09
223	1014337.54	4569153.79
224	1014288.95	4569147.67
225	1014286.35	4569165.04
226	1014286.04	4569167.07
227	1014286.90	4569171.15
228	1014303.29	4569173.43
229	1014302.00	4569184.02
230	1014345.21	4569190.03
231	1014350.09	4569155.36
232	1014580.54	4569194.27
233	1014820.65	4569227.57
234	1014823.28	4569223.57
235	1014880.28	4569233.09
236	1015048.89	4569258.24
237	1015141.29	4569291.46
238	1015414.10	4569387.66
239	1015423.16	4569390.80
240	1015448.91	4569399.75
241	1015455.62	4569402.08
242	1015462.91	4569404.62
243	1015490.52	4569414.16
244	1015560.76	4569438.69
245	1015578.42	4569379.94
246	1015573.56	4569368.22
247	1015574.99	4569363.25
248	1015594.39	4569369.14
249	1015616.72	4569375.28
250	1015613.49	4569382.77
251	1015605.64	4569391.48
252	1015605.23	4569392.81
253	1015616.49	4569396.32
254	1015614.74	4569401.94
255	1015618.93	4569403.24
256	1015605.39	4569446.81
257	1015618.97	4569453.89
258	1015629.97	4569459.63
259	1015642.62	4569467.41
260	1015646.19	4569462.50
261	1015639.70	4569450.18
262	1015656.26	4569454.05

263	1015659.84	4569454.88
264	1015678.10	4569460.45
265	1015700.99	4569419.79
266	1015713.78	4569397.06
267	1015721.29	4569383.72
268	1015733.80	4569361.50
269	1015734.05	4569347.77
270	1015784.16	4569348.68
271	1015783.79	4569368.68
272	1015781.32	4569368.63
273	1015781.39	4569370.57
274	1015761.90	4569371.23
275	1015761.82	4569369.02
276	1015752.46	4569369.12
277	1015742.76	4569386.36
278	1015732.20	4569405.12
279	1015717.87	4569430.56
280	1015714.32	4569436.87
281	1015715.54	4569437.56
282	1015707.18	4569452.42
283	1015700.59	4569464.33
284	1015699.02	4569466.99
285	1015692.74	4569478.11
286	1015689.44	4569484.00
287	1015686.97	4569488.33
288	1015664.81	4569527.69

2.4 Вид разрешенного использования образуемых земельных участков, предназначенных для размещения линейных объектов и объектов капитального строительства, проектируемых в составе линейного объекта, а также существующих земельных участков, занятых линейными объектами и объектами капитального строительства, входящими в состав линейных объектов, в соответствии с проектом планировки территории

В соответствии с проектом планировки образуемые земельные участки относятся к землям лесного фонда, землям запаса.

Виды разрешённого использования лесных участков устанавливаются в соответствии со статьей 25 Лесного кодекса Российской Федерации.

Виды разрешённого использования лесных участков:

строительство, реконструкция, эксплуатация линейных объектов;

строительство, реконструкция, эксплуатация линейных объектов; Заготовка древесины.

Вид разрешённого использования для земель категории запаса, после перевода и земель категории промышленности, энергетики, транспорта, связи, радиовещания, телевидения, информатики, земли для обеспечения космической деятельности, земли обороны, безопасности и земли иного специального назначения установлен в соответствии с «Классификатором видов разрешенного использования земельных участков», утверждённых приказом Минэкономразвития России от 10.11.2020 N П/0412.

Таблица 7

Наименование вида разрешенного использования земельного участка	Описание вида разрешенного использования земельного участка	Код (числовое обозначение) вида разрешенного использования земельного участка
Недропользование	Размещение нефтепроводов, водопроводов, газопроводов и иных трубопроводов, а также иных зданий и сооружений, необходимых для эксплуатации названных трубопроводов.	7.5

Вид разрешенного использования образуемых земельных участков

Таблица 8

Условный номер образуемого земельного участка	Вид разрешенного использования
86:04:0000001:36247:ЗУ1	Строительство, реконструкция, эксплуатации линейных объектов; Заготовка древесины
86:04:0000001:23891:ЗУ1	Строительство, реконструкция, эксплуатации линейных объектов;
86:04:0000001:126426:ЗУ1	Строительство, реконструкция, эксплуатации линейных объектов; Заготовка древесины
86:04:0000001:23207:ЗУ1	Строительство, реконструкция, эксплуатации линейных объектов
86:04:0000001:5103:ЗУ1	Строительство, реконструкция, эксплуатации линейных объектов. Заготовка древесины

86:04:0000001:126570:ЗУ1	Строительство, реконструкция, эксплуатации линейных объектов
86:04:0000001:126429:ЗУ1	Строительство, реконструкция, эксплуатации линейных объектов
86:04:0000001:5075:ЗУ1	Строительство, реконструкция, эксплуатации линейных объектов
86:04:0000001:116443:ЗУ1	Строительство, реконструкция, эксплуатации линейных объектов. Заготовка древесины
86:04:0000001:126521:ЗУ1	Строительство, реконструкция, эксплуатации линейных объектов; Заготовка древесины
86:04:0000001:126470	Строительство, реконструкция, эксплуатации линейных объектов;
86:04:0000001:129544	Недропользование